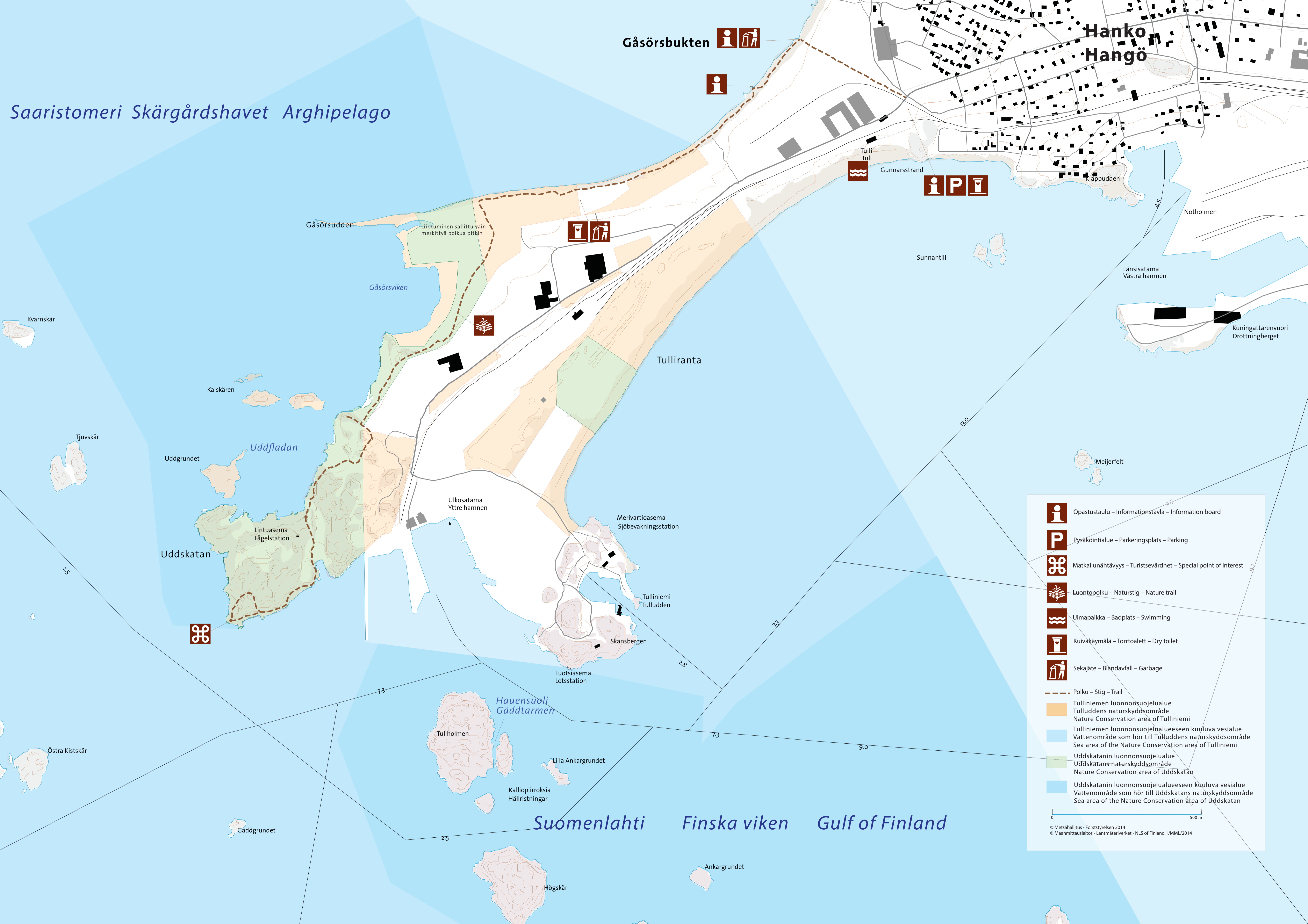


Saaristomeri Skärgårdshavet Arhipelago



Gåsörsbukten

Hanko
Hangö

Gåsörsudden

Gåsörsviken













Tulliranta

Uddfladan

Uddskatan

Hauensuoli
Gäddtarmen

Suomenlahti Finska viken Gulf of Finland

-  Opastustaulu – Informationstavla – Information board
-  Pysäköintialue – Parkeringsplats – Parking
-  Matkailunähtävyyd – Turistsevärdhet – Special point of interest
-  Luontopolku – Naturstig – Nature trail
-  Uima-alue – Badplats – Swimming
-  Kuivakäymälä – Torrtoalett – Dry toilet
-  Sekajäte – Blandavfall – Garbage
-  Polku – Stig – Trail
-  Tulliniemen luonnonsuojelualue
Tulluddens naturskyddsområde
Nature Conservation area of Tulliniemi
-  Tulliniemen luonnonsuojelualueeseen kuuluva vesialue
Vattenområde som hör till Tulluddens naturskyddsområde
Sea area of the Nature Conservation area of Tulliniemi
-  Uddskatanin luonnonsuojelualue
Uddskatans naturskyddsområde
Nature Conservation area of Uddskatan
-  Uddskatanin luonnonsuojelualueeseen kuuluva vesialue
Vattenområde som hör till Uddskatans naturskyddsområde
Sea area of the Nature Conservation area of Uddskatan

0 500 m

© Metsähallitus - Forststyrelsen 2014
© Maanmittauslaitos - Lantmäteriverket - NLS of Finland 1/MML/2014

Kvarnskär

Kalskären

Tjuvskär

Uddgrundet

Lintuasema
Fågelstation

Ulkosatama
Yttre hamnen

Merivartioasema
Sjöbevakningsstation

Tulliniemi
Tulludden

Skansbergen

Luotsiasema
Lotsstation

Tullholmen

Lilla Ankargrundet

Kalliopiirroksia
Hällristningar

Gäddgrundet

Högsjär

Ankargrundet

Tulli
Tull

Gunnarsstrand

Klappudden

Sunnantill

Länsisatama
Västra hamnen

Notholmen

Kuningattarenuori
Drottningberget

Meijerfelt