



HANGON KAUPUNKI

HANGÖ STAD

Tulliniemen rannan asemakaavan muutos

joka koskee 8. kaupunginosan kiinteistöä 891-2-1 sekä osaa kiinteistöstä 408-15-0

Detaljplaneändring för Tulluddens strand,

som berör fastigheten 891-2-1 samt en del av fastigheten 408-15-0 i 8:e stadsdel

Osallistumis- ja arviointisuunnitelma Program för deltagande och bedömning

26.2.2016 / 25.5.2018 / **2.6.2022**

YMP / MILJÖ	25.10.2018	147 §
YMP / MILJÖ	19.6.2018	99 §
YMP / MILJÖ	1.2.2018	19 §
KH / STST	23.10.2017	261 §
YMP / MILJÖ	26.9.2017	174 §
YMP / MILJÖ	9.3.2016	29 §
Vireilletulo / Anhängiggörande	9.3.2016	29 §

Mikä on osallistumis- ja arviointisuunnitelma?

Osallistumis- ja arviointisuunnitelma (OAS) tehdään kaavatyön alussa asukkaita, järjestöjä, kunnan ja valtion viranomaisia sekä muita osallisia varten. OAS:ssa esitetään suunnitelma osallistumisen ja muun vuorovaikutuksen järjestämisestä sekä vaikutusten arvioinnista.

OAS:n antaa perustiedot kaavahankkeesta ja sen valmisteluprosessista niin, että osalliset voivat arvioida kaavan merkitystä ja tarvetta osallistua sen valmisteluun.

Vad är ett program för deltagande och bedömning?

Ett program för deltagande och bedömning (PDB) görs då planlägningsarbetet inleds för invånarna, stadens och statens myndigheter och övriga delaktiga. I PDB framställs hur deltagande och övrig växelverkan ska ordnas samt hur konsekvenserna ska bedömas.

PDB ger grunduppgifter om planprojektet och dess beredningsprocess så att delaktiga kan bedöma planens betydelse och behovet att delta i beredningen.

Suunnittelu ja osallistuminen lyhyesti kaavaprosessin eri vaiheissa:**Aloitusvaihe**

Aloite kaavan laatimisesta.
Ilmoitus kaavoituksen vireilletulosta ja osallistumis- ja arviointisuunnitelmasta (MRL 63§)

**Valmisteluvaihe**

Perusselvitysten laadinta, kaavaluonnos ja muu aineisto nähtävillä (MRL 62§).
Tilaisuus mielipiteen esittämiseen.
Saadun palautteen käsittely.

**Ehdotusvaihe**

Kaavaehdotus valmistuu ja on nähtävillä (MRL 65§).
Mahdollisuus muistutusten ja lausuntojen tekoon.
Vastineet lausuntoihin ja muistutuksiin.

**Hyväksymisvaihe**

Kaupunginvaltuusto hyväksyy kaavan.
Ilmoitus kaavan hyväksymisestä.
Mahdollisuus kirjallisen valituksen tekoon.
Kuulutus kaavan voimaan tulosta.

Kort om planering och deltagande i planlägningsprocessens olika faser:**Inledningsfas**

Initiativ till uppgörande av planen.
Meddelande om anhängiggörandet av planläggningen samt program om deltagande och bedömning (MBL 63 §).

**Beredningsfas**

Grundutredningar görs, planutkastet och övrigt material finns till påseende (MBL 62§).
Tillfälle att uttala sin åsikt.
Behandling av respons.

**Förslagsfas**

Planförslaget färdigställs och finns till påseende (MBL 65 §).
Möjlighet att göra anmärkningar och ge utlåtanden.
Genmälen till utlåtanden och anmärkningar.

**Godkännandefas**

Stadsfullmäktige godkänner planen.
Meddelande om planens godkännande.
Möjlighet till skriftliga besvär.
Kungörande om planens ikraftträdande.

Suunnitelman nimi ja suunnittelualue

Suunnitelman nimi on Tulliniemen rannan asemakaavan muutos.

Suunnittelualue sijaitsee Hankoniemen kärjessä, kaakkoispuolella. Alue käsittää 8. kaupunginosan puisto-, uimaranta- ja erityisalueita ja on pinta-alaltaan n. 35 ha.

Suunnittelualueen rajausta on pienennetty osallisten kanssa 30.8.2017 käydyssä keskustelun jälkeen. Suunnittelualueen uusi rajausta on vahvistettu kaupunginhallituksessa 23.10.2017 261 §.

Suunnittelutehtävän määrittely ja alustavat tavoitteet

Tulliniemen rannan asemakaavan muutos on mukana hyväksytyssä kaavoitusohjelmassa. Alueella toimintansa aloittava yritys on jättänyt aloitteen asemakaavan muuttamiseksi, joka on käsitelty kaupunginhallituksessa 30.11.2015 § 318.

Tulliniemen ranta on pitkään ollut lähinnä ulkoilijoiden ja uimareiden käytössä. Viime vuosina kiinnostusta alueen aktiivisesta käyttämisestä ovat osoittaneet useiden eri tapahtumien järjestäjät sekä erityisesti purje-/leijalautailijat. Suunnittelualueen kaavoituksella on tavoitteena päivittää asemakaava vastaamaan alueen muuttuneita maankäytön tarpeita.

Planens namn och planeringsområdet

Planens namn är detaljplaneändring för Tulluddens strand.

Planeringsområdet befinner sig på Hangöuddens spets, på sydost sidan. Området omfattar park-, badstrand- och specialområde i 8:e stadsdel och är ca 35 ha.

Planeringsområdet har minskats efter diskussionen med intressenter den 30.8.2017. Planeringsområdets nya gränser har fastställts vid stadsstyrelsens möte den 23.10.2017 261 §.

Definiering av planeringsuppdraget och preliminära målsättningar

Detaljplaneändring för Tulluddens strand ingår i det godkända planläggningsprogrammet. Företag som påbörjar verksamhet på område har lämnat in ett initiativ till ändring av detaljplanen, som har behandlats i stadsstyrelsen 30.11.2015 § 318.

Tulluddens strand har länge närmast använts för friluftsliv och badande. Under de senaste åren har arrangörer till olika evenemang samt särskilt vind-/kitesurfare visat ett intresse att aktivt använda området. Målsättningen med planläggningen av planområdet är att uppdatera detaljplanen att motsvara områdets förändrade markanvändningsbehov.



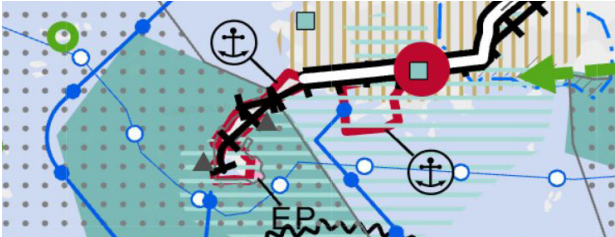
Suunnittelualueen alustava rajausta ja sijainti opaskartalla. Oranssilla katkoviivalla on osoitettu kaavoituksen lähivaihtusalue.

Planeringområdets preliminära avgränsning och placering på guidekartan. Planläggningens konsekvensområde har avgränsats med den orange streckade linjen.

Suunnittelutilanne

Maakuntakaava

Epävirallisessa voimassa olevien maakuntakaavojen yhdistelmäkartassa (Uudenmaan liiton tulkinta 11.11.2021) suunnittelualueelle on merkitty arvokas geologinen muodostuma, Natura 2000 verkostoon kuuluva tai ehdotettu alue, luonnonsuojelualue, kulttuuriympäristön tai maiseman vaalimisen kannalta tärkeä alue, liikennealue; satama sekä päärata.

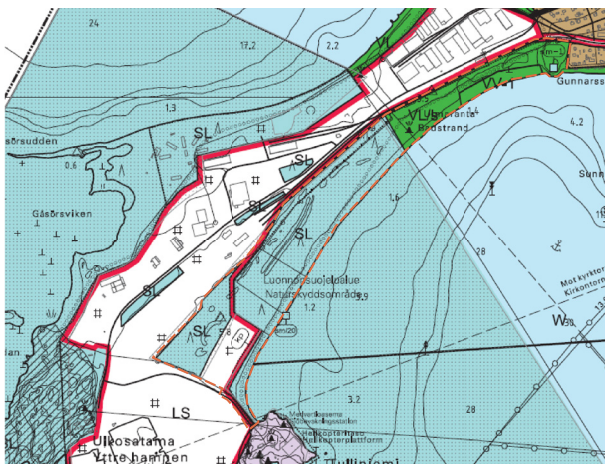


Hangon kantakaupungin yleiskaava 1.7.2013

Kantakaupungin yleiskaavassa Tulliniemen rannan koillisosa on osoitettu lähivirkistysalueeksi, jolla ympäristö säilytetään (VL/s). Merkinnällä osoitetaan alueet, joiden pääkäyttötarkoitus on ulkoilu ja virkistys. Lisäksi rannassa on uimaranta-alue, jonka hoidossa huomioidaan alueen arvokas luontotyyppi (VV-1). Loput etelärannasta on osoitettu luonnonsuojelualueeksi (SL) ja satamatoimintojen alueeksi (LS).

Suunnittelualueella sijaitsee yksi muinaismuistokohde. Pallbobergetillä on muinaismuistolain rauhoittama sotahistoriallinen kohde (sm-1).

Ulkoilureitti on merkitty Tulliniementieltä luonnonsuojelualueiden läpi kohti Tulliniemen kärkeä



Planeringssituationen

Landskapsplanen

I den inofficiella sammanställningen av gällande landskapsplaner (Nylands förbunds tolkning 11.11.2021) är planeringsområdet markerat som en värdefull geologisk formation, ett område som ingår eller föreslås ingå i Natura 2000-nätverket, ett naturskyddsområde, ett område som är viktigt för bevarandet av kulturmiljön eller landskapet, ett trafikområde, en hamn och en huvudjärnvägslinje.

Ote maakuntakaavojen yhdistelmästä.

Utdrag ur de sammanställda landskapsplanerna.

Generalplanen för stamstaden Hangö 1.7.2013

I stamstadens generalplan har Tulluddens nordöstra del betecknats som område för närrökreation, där miljön skall bevaras (VL/s). Med beteckningen anvisas områden vilkas huvudanvändningssyfte är friluftsliv och rekreation. På stranden finns det också område för badstrand som sköts och beaktas som en värdefull naturtyp (VV-1). Resten av strandområdet har betecknats som naturskyddsområde (SL) och hamnområde (LS).

Det finns ten fornlämningsobjekter i planeringsområdet. På Pallboberget finns det Krigshistoriskt objekt som är fredat enligt lagen om fornminnen (sm-1).

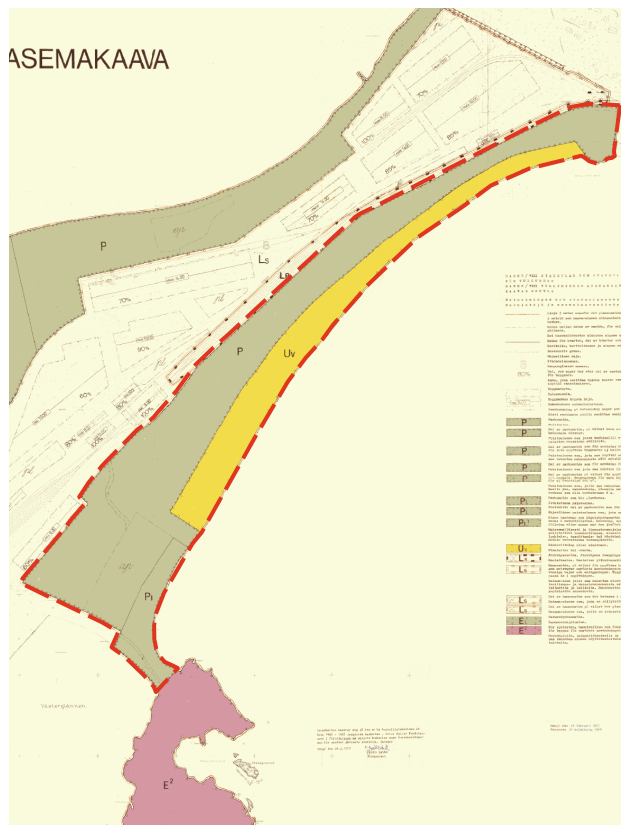
Friluftsled har betecknats från Tulludsvägen genom naturskyddsområdena mot Tulluddens näs.

Ote kantakaupungin yleiskaavasta. Suunnittelualue on osoitettu oranssilla katkoviivalla.

Utdrag ur den gällande generalplanen. Planläggningsområdet har avgränsats med den orange streckade linjen.

Asemakaava

Suunnittelualueella on voimassa asemakaava nro. 113 vuodelta 1977, jossa lähes koko hiekkaranta on merkitty uimalaitokseksi tai -rannaksi (UV). Satama-alueen ja uimarannan väliin jäävä metsäinen dyynialue on merkitty puistoksi (P). Puiston läntisessä reunassa on alueen osa, jota saa käyttää autojen säilyttämiseen (ap).



Kansallinen kaupunkipuisto

Osa suunnittelualueesta kuuluu Hangon kansalliseen kaupunkipuistoon. Alueen erityisarvoja ovat pitkä hiekkaranta sekä merenkulun historian kannalta merkittävä sotilaallinen- ja luotsiasematoiminta.

Detaljplanen

I planeringsområde gäller detaljplan nr. 113 från år 1977 var nästan hela sandstranden har betecknats som siminrättning eller simstrand (Uv). Skogiga dyn området mellan hamnområdet och simstranden har betecknats som parkområde (P). I parkområdets östra del det finns ett område, som får användas för förvaring av bilar (ap).

Ote voimassaolevasta asemakaavasta nro 113. Suunnittelualue on osoitettu punaisella katkoviivalla.

Utdrag ur den gällande detaljplanen nr 113. Planläggningsområdet har avgränsats med den röda streckade linjen.

Hangö nationalstadspark

En del av planområdet hör till Hangös nationella stadspark. Områdets särskilda värden är den långa sandstranden samt den för sjöfartens historia betydelsefulla militär- och lotsstationsverksamheten.

Selvitykset

Asemakaavan laadinnan yhteydessä selvitetään kaavan toteutuksen ympäristövaikutukset maankäyttö- ja rakennuslain (MRL 9 §) sekä asetuksen (MRA 1§) edellyttämällä tavalla.

Olemassa olevat selvitykset

Kaava-aluetta koskevia selvityksiä:

- Tulliniemenrannan itäosan luonnonhoitosuunnitelma. Hangon kaupunki / Silvestris luontoselvitys Oy. 3.6.2021.
- Hanko, Tulliniemi. Sotahistoriallisten kohteiden perusinventointi 6-10.4.2019. Jan Fast, Teemu Väisänen ja Aleksi Rikkinen. 2019.
- Koppnäsudden ja Tulliniemen ranta, lepakko- ja ekologisten yhteyksien selvitys. Silvestris luontoselvitys Oy. 2019.
- Tulliniemenrannan luonnonsuojelualueiden luonnonhoitosuunnitelma. Esko Tainio, Metsähallitus, Rannikon luontopalvelut. 2019.
- Taustaselvitys luontoarvojen osalta käytettävistä kaavamääräyksistä: Anna Hellén 2018
- Hangon Tulliniemen rannan asemakaavan muutosalueen luontoselvitykset vuonna 2016. Faunatica Oy. 2017.
- Tulliniemen luonnonsuojelun alueen ja Bengtsårin lehdon hoito- ja käyttösuunnitelma. Metsähallitus (hyväksyttävänä). 2012.
- Hangon Tulliniemen rannan asemakaavan muutosalueen luontoselvitykset vuonna 2016. Faunatica Oy. 2017.
- Kantakaupungin yleiskaava - Natura -tarvearvioin. FCG Oy. 25.11.2011.
- Kantakaupungin yleiskaava - Virkistysalueraportti. Hangon kaupunki. 22.2.2011.
- Hangon kantakaupungin yleiskaavaluonnoksen alueella sijaitsevat ekologiset käytävät sekä epakkoselvitys. Faunatica Oy. 2011.
- Hangon kansallinen kaupunkipuisto -Perustamiselvitys 2000-2007. Hangon kaupunki. 2008
- Hangon kaupunkien uimarantojen riskikartoitus. Petra Lattunen. 14.5.2008.
- Hangon Tulliniemen ja sitä ympäröivän suojelun alueen hoito- ja käyttösuunnitelma. Hangon kaupunki ja Uudenmaan lääninhallitus. 6.3.1992.
- Hangon rakennuskulttuuri ja kulttuurimaisema. Hangon museon julkaisusarja n:o 8. 1989.
- Hankoniemi 1940 – 1941. Pekka Silvast. Hangon museo. 1985.

Utredningar

I samband med detaljplaneringen utreds miljökonsekvenserna för planens förverkligande på det sätt som markanvändnings- och bygglagen (MBL 9 §) och förordningen (MBF 1 §) förutsätter.

Befintliga utredningar

Utredningar som har gjorts över planläggningsområdet:

- Tulliniemenrannan itäosan luonnonhoitosuunnitelma. Hangon kaupunki / Silvestris luontoselvitys Oy. 3.6.2021.
- Hanko, Tulliniemi. Sotahistoriallisten kohteiden perusinventointi 6-10.4.2019. Jan Fast, Teemu Väisänen ja Aleksi Rikkinen. 2019.
- Koppnäsudden ja Tulliniemen ranta, lepakko- ja ekologisten yhteyksien selvitys. Silvestris luontoselvitys Oy. 2019.
- Tulliniemenrannan luonnonsuojelun alueiden luonnonhoitosuunnitelma. Esko Tainio, Metsähallitus, Rannikon luontopalvelut. 2019.
- Taustaselvitys luontoarvojen osalta käytettävistä kaavamääräyksistä: Anna Hellén 2018
- Hangon Tulliniemen rannan asemakaavan muutosalueen luontoselvitykset vuonna 2016. Faunatica Oy. 2017.
- Skötsel- och användningsplan för Tulluddens fågelskyddsområde och lunden på Bengtsår. Forststyrelsen (i godkännande). 2012.
- Hangon Tulliniemen rannan asemakaavan muutosalueen luontoselvitykset vuonna 2016. Faunatica Oy. 2017.
- Kantakaupungin yleiskaava - Behovsprövning av naturbedömning. FCG Oy. 25.11.2011.
- Kantakaupungin yleiskaava - Virkistysalueraportti. Hangon kaupunki. 22.2.2011.
- Hangon kantakaupungin yleiskaavaluonnoksen alueella sijaitsevat ekologiset käytävät sekä epakkoselvitys. Faunatica Oy. 2011.
- Hangö nationalstadspark -Utredning om grundandet 2000-2007. Hangö stad. 2008.
- Hangon kaupunkien uimarantojen riskikartoitus. Petra Lattunen. 14.5.2008.
- En skötsel- och användningsplan för Tulludden, i Hangö samt omgivande naturvårdsområde. Hangö stad och Nylands länsstyrelse. 6.3.1992.
- Byggnadskultur och kulturlandskap i Hangö. Hangö museums publikationsserie nr 8. 1989.
- Hankoniemi 1940 – 1941. Pekka Silvast. Hangon museo. 1985.

Vaikutusten arviointi

Asemakaavatyön aikana arvioidaan MRA 1 § mukaisesti ainakin seuraavia vaikutuksia:

- vaikutukset ihmisten elinoloihin ja elinympäristöön
- vaikutukset maa- ja kallioperään, veteen, ilmaan ja ilmastoon
- vaikutukset kasvi- ja eläinlajeihin, luonnon monimuotoisuuteen ja luonnonvaroihin
- vaikutukset alue- ja yhdyskuntarakenteeseen, yhdyskunta- ja energiatalouteen sekä liikenteeseen
- vaikutukset kaupunkikuvaan, maisemaan, kulttuuriperintöön ja rakennettuun ympäristöön

Asemakaavan kannalta keskeisiä ovat vaikutukset kasvi- ja eläinlajeihin, luonnon monimuotoisuuteen sekä Natura 2000-alueeseen.

Osalliset

Osallisia ovat alueen maanomistajat ja asukkaat sekä kaikki ne, joiden asumiseen, työntekoon tai muihin oloihin kaava saattaa huomattavasti vaikuttaa ja ne viranomaiset tai yhteisöt, joiden toimialaa suunnittelussa käsitellään.

Tahot joiden asumiseen, työntekoon tai muihin oloihin kaava vaikuttaa:

- kuntalaiset
- kaava-alueen ja siihen rajoittuvien maa-alueiden omistajat
- kaava-alueen ja sen lähivaikutusalueen asukkaat
- kaava-alueen ja sen lähivaikutusalueen elinkeinonharjoittajat

Viranomaiset:

- Uudenmaan elinkeino-, liikenne- ja ympäristökeskus
- Ympäristöministeriö
- Senaattikiinteistöt
- Metsähallitus
- Puolustusvoimat
- Museovirasto
- Länsi-Uudenmaan maakuntamuseo
- Länsi-Uudenmaan pelastuslaitos
- Merivartiosto
- Rajavartiolaitos
- VÄYLÄ

Konsekvensbedömning

Under detaljplanearbetet bedöms enligt MBF 1 § åtminstone följande konsekvenser:

- människors levnadsförhållanden och livsmiljö,
- jord- och berggrunden, vattnet, luften och klimatet
- växt- och djurarter, naturens mångfald och naturresurserna
- region- och samhällsstrukturen, samhälls- och energiekonomi och trafiken
- stadsbilden, landskapet, kulturarvet och den byggda miljön

Konsekvenserna till växt- och djurarter, naturens mångfald och Natura 2000-område är centrala i detaljplanen.

Intressenter

Delaktiga är markägarna och invånarna i området samt alla de, vilkas boende, arbete eller andra omständigheter märkbart kan påverkas samt de myndigheter och samfund vilkas verksamhetsområde behandlas i planeringen.

Samfund vilkas boende, arbete eller andra omständigheter påverkas av planen:

- kommuninvånarna
- ägarna till markområdena på planområdet och markområden
- invånarna i planområdet och dess närkonsekvensområde.
- näringsutövare i planområdet och dess närkonsekvensområdet.

Myndigheter:

- Nylands närings-, trafik- och miljöcentral
- Miljöministeriet
- Senatfastigheter
- Forststyrelsen
- Förvarsmakten
- Museiverket
- Västra Nylands landskapsmuseum
- Räddningsverket
- Sjöbevakningsektion
- Gränsbevakningsväsendet
- VÄYLÄ

Osalliset

- Hangon kaupunki
 - Hangon kaupungin tekninen lautakunta
 - Rakennusvalvontatoimisto
 - Ympäristönsuojelu
 - Eteläkärjen ympäristöterveys
 - Hangon Vesi
 - Nuorisoraati

Elinkeinoharjoittajat suunnittelualueella

- Suomen Vapaasatama Oy
- Hangon Satama Oy
- OUTDOORPOINT.com Oy
- CARUNA

Yhteisöt, joiden toimialaa suunnittelussa käsitellään:

- Hangon Ympäristöyhdistys
- Suomen Purjelautaliitto ry
- Suomen Naturistiliitto ry

Tiedottaminen

Kuulutukset, osallistumis- ja arviointisuunnitelma, kaavaluonnos sekä kaavaehdotus ovat virallisesti nähtävillä kaupungin internet-sivuilla:

Kaavamateriaalit: www.hanko.fi/kaavoitus
Kuulutukset: www.hanko.fi -> Kaupunki ja päätöksenteko -> Päätöksenteko -> Kuulutukset

Lisäksi kaavamateriaali on nähtävillä Teknisessä virastossa ennalta sovittuun aikaan:

Tekninen ja ympäristövirasto, Santalantie 2, II kerros

Kuulutukset julkaistaan Etelä-Uusimaassa ja ne ovat myös nähtävillä teknisen viraston ilmoitustauluilla.

Intressenter

- Hangö stad
 - Tekniska nämnden i Hangö stad
 - Byggnadstillsynsbyrån
 - Miljövård
 - Sydspetsens miljöhälsa
 - Hangö Vatten
 - Ungdomsrådet

Näringsutövare på planområdet

- Finlands Frihamn Ab
- Hangö Hamn Ab
- OUTDOORPOINT.com Oy
- CARUNA

Samfund, vilkas verksamhetsområde behandlas i planeringen:

- Hangö Miljöförening r.f
- Suomen Purjelautaliitto ry
- Suomen Naturistiliitto ry

Information

Kungörelser, program för deltagande och bedömning, planutkast samt planförslag finns till påseende på stadens internet-sidor:

Planmaterial: www.hanko.fi/planlaggning
Kungörelser: www.hanko.fi -> Staden och beslutsfattande -> Beslutsfattande -> Kungörelser

Därtill kan man boka tid för att se planmaterialet vid Tekniska verket:

Tekniska och miljöverket, Sandövägen 2, II våningen

Kungörelserna publiceras i tidningen Etelä-Uusimaa samt på tekniska verkets anslagstavla.

Osallistumisen järjestäminen

Viranomaisneuvottelu järjestetään kaavaa valmisteltaessa, ennen kuin kunta varaa osallisille tilaisuuden mielipiteen esittämiseen, sekä tarvittaessa sen jälkeen, kun kaavaehdotus on ollut julkisesti nähtävänä ja sitä koskevat mielipiteet ja lausunnot on saatu.

Kaupungin eri hallintokuntien kesken sekä alueen elinkeinon harjoittajien ja yhdistysten kanssa järjestetään suunnittelutyön kuluessa tarvittavia neuvotteluja.

Kaavan valmisteluvaiheen aikana järjestetään suunnittelutyöpaja, joka on avoin kaikille kiinnostuneille.

Asemakaavaehdotuksen nähtäville asettamisen yhteydessä kuntalaisilla ja muilla osallisilla on mahdollisuus osallistua kaavan valmisteluun, arvioida kaavoituksen vaikutuksia ja lausua kirjallisesti kantansa asiasta.

Kaupunginvaltuuston hyväksyntää koskevasta päätöksestä on mahdollisuus valittaa Helsingin hallinto-oikeuteen ja edelleen korkeimpaan hallinto-oikeuteen.

Alustava aikataulu

Aloitussvaihe

Maaliskuu 2016

- Kaavatyö asetetaan vireille
- Osallistumis- ja arviointisuunnitelma

Valmisteluvaihe

Kevät 2016 - kesä 2018

- Perusselvitysten laadinta
- Suunnittelutyöpaja
- Luonnos nähtävillä
- Mahdollisuus lausuntoihin ja mielipiteisiin

Ehdotussvaihe

Kesä -Syksy 2022

- Käsittely ympäristölautakunnassa
- käsittely kaupunginhallituksessa
- Kaavaehdotus nähtävillä 30 päivää
- Mahdollisuus lausuntoihin ja muistutuksiin

Arrangerandet av deltagandet

Samråd mellan myndigheterna anordnas under beredningen av en plan innan kommunen ger intressenterna tillfälle att framföra sina åsikter samt vid behov efter det att planförslaget har varit offentligt framlagt och åsikterna och utlåtandena om det har erhållits.

Vid behov ordnas under planarbetets gång förhandlingar mellan stadens förvaltningsgrenar, näringsidkare och föreningar.

Under planens beredningsfas arrangeras en planeringsworkshop som är öppen för alla intresserade.

I samband med att detaljplaneförslag sätts till påseende har kommuninvånarna och övriga delaktiga möjlighet att delta i beredningen av planen, bedöma planläggningens konsekvenser samt uttrycka sina ståndpunkter skriftligen.

Det är möjligt att besvära sig över fullmäktiges beslut om att godkänna planen till Helsingfors förvaltningsdomstol och vidare till Högsta förvaltningsdomstolen.

Preliminär tidtabell

Inledningsfas

Mars 2016

- Planeringsarbetet anhängiggörs
- Programmet för deltagande och bedömning

Beredningsfas

Våren 2016 - sommaren 2018

- Grundutredningar uppgörs
- Planeringsworkshop
- Planutkastet framläggs till påseende
- Möjlighet till utlåtanden och åsikter

Förslagsfas

Sommaren - Hösten 2022

- Behandling i miljönämnden
- Planförslaget behandlas i stadsstyrelsen
- Planförslaget framläggs till påseende i 30 dagar
- Möjlighet till utlåtanden och anmärkningar

Aikataulu

Hyväksymisvaihe

Syksy - talvi 2022

- Kaupunginvaltuusto hyväksyy kaavan
- Ilmoitus kaavan hyväksymisestä
- Mahdollisuus kirjallisen valituksen tekoon
- Kuulutus kaavan voimaan tulosta

Yhteystiedot

Hangon kaupunki

Hangon kaupunki,
Santalantie 2, 10960 Hanko

Kukka-Maaria Luukkonen
Kaupungingeodeetti
puh. 040 1359 281
s-posti: kukka-maaria.luukkonen@hanko.fi

Kaupungin kotisivut
www.hanko.fi

Tidtabell

Godkännandefas

Hösten - vintern 2022

- Stadsfullmäktige godkänner planen
- Meddelande om godkännandet av planen
- Möjlighet till skriftliga besvär
- Kungörelse av planens ikraftträdande

Kontaktuppgifter

Hangö Stad

Hangö Stad,
Sandövägen 2, 10960 Hangö

Kukka-Maaria Luukkonen
Stadsgeodet
Tfn. 040 1359 281
e-postadress: kukka-maaria.luukkonen@hanko.fi

Stadens webbplats
www.hanko.fi/sv

Valokuvat, teemakartat, pohjakartat ja ilmakuvat
© Hangon kaupungin maankäyttöosasto

Raportin on laatinut maankäyttöosasto, Hangon kaupunki

Fotografier, temakartor, grundkartor och flygfotografier
© Hangö stad markanvändningsavdelning

Rapporten har gjorts av markanvändningsavdelningen,
Hangö stad