

Hangon liikenneturvallisuussuunnitelma: Asukaskyselyn esittelykalvot

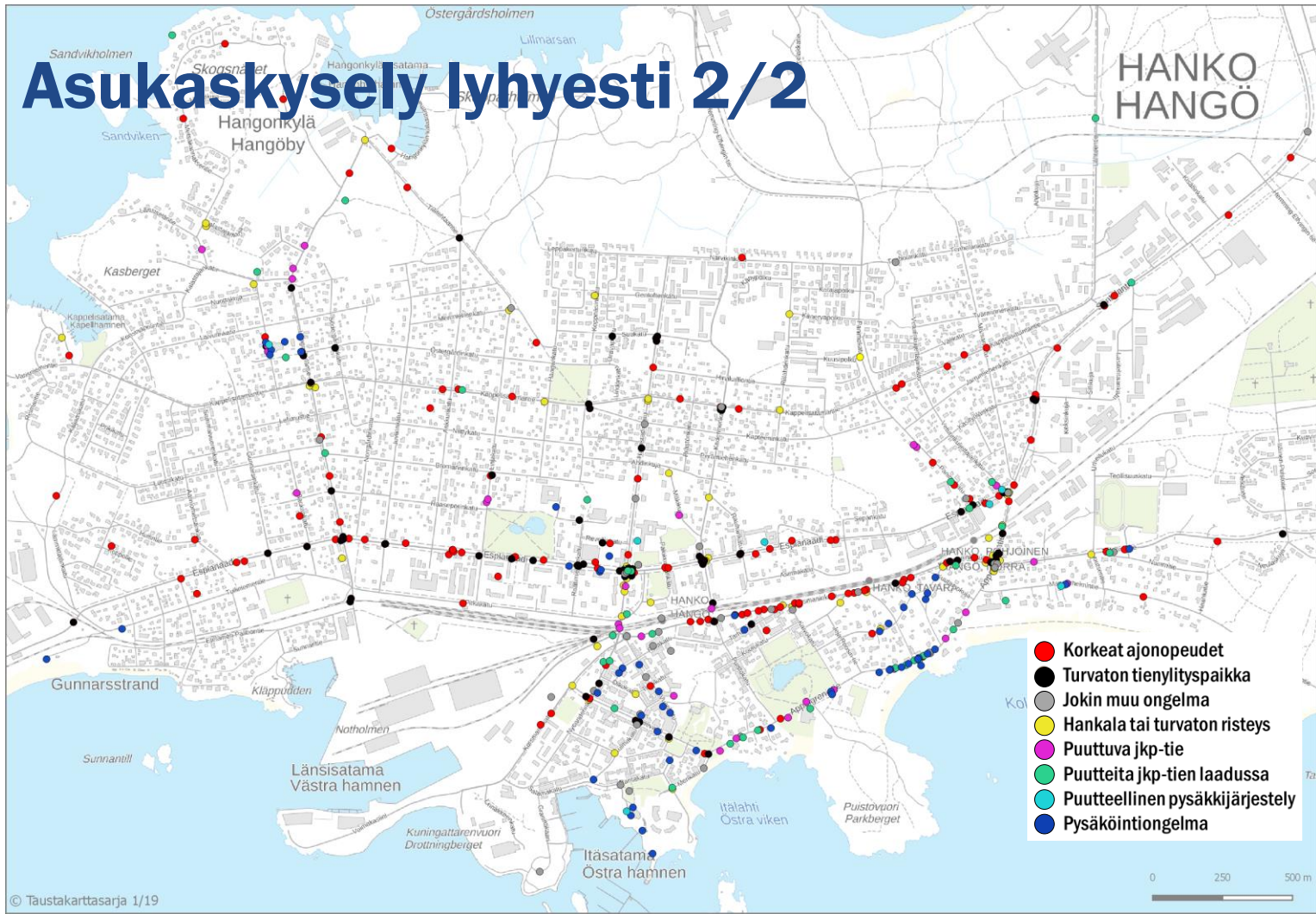
Huhtikuu 2019

Asukaskysely lyhyesti 1/2

- Asukaskysely toteutettiin 25.2. – 17.3.2019 välisenä aikana.
- Kartalle osoitettuja vaaranpaikkoja merkittiin Hankoon noin 550 kpl.
- Kysely toteutettiin samanaikaisesti myös Raaseporissa.
- Hangon ja Raaseporin vastauksiin voi tutustua nettikartan avulla:
<http://apps.strafica.fi/karpalo/tulokset/hara>



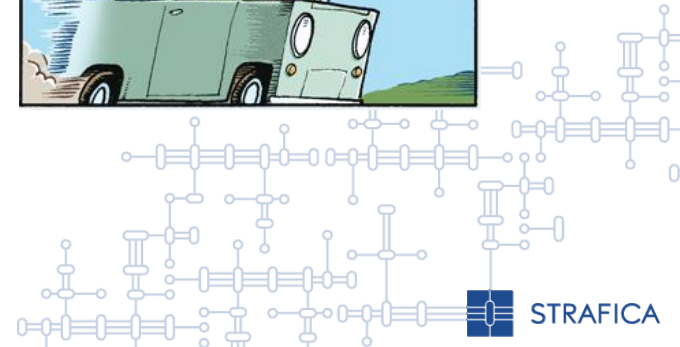
Asukaskysely lyhyesti 2/2



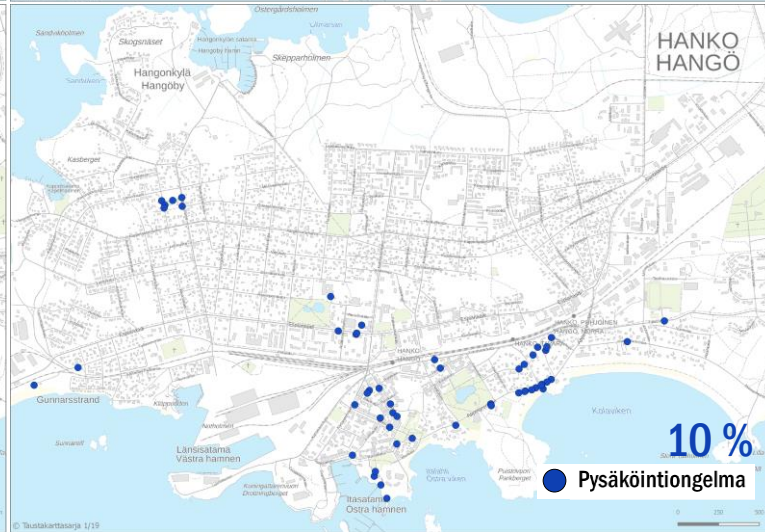
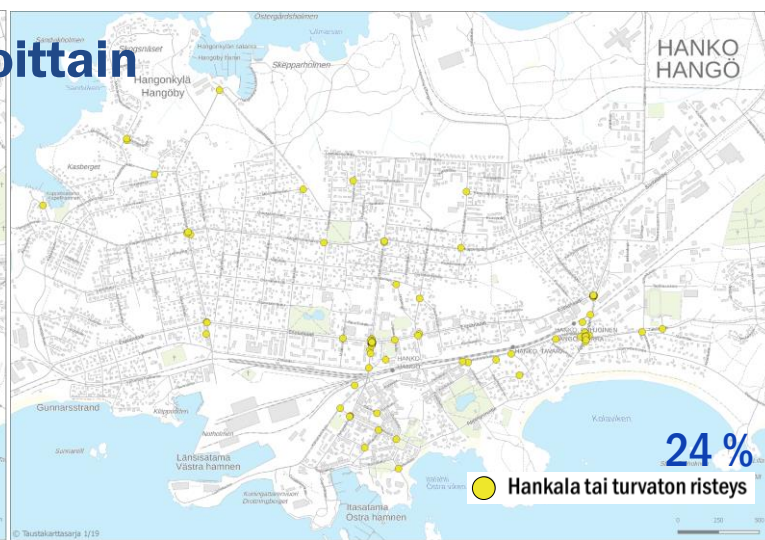
- Korkeat ajonopeudet
- Turvaton tienylityspaikka
- Jokin muu ongelma
- Hankala tai turvaton risteys
- Puutteva jkp-tie
- Puutteita jkp-tien laadussa
- Puutteellinen pysäkkijärjestely
- Pysäköintiongelma

Hangon karttavastausten jakautuminen

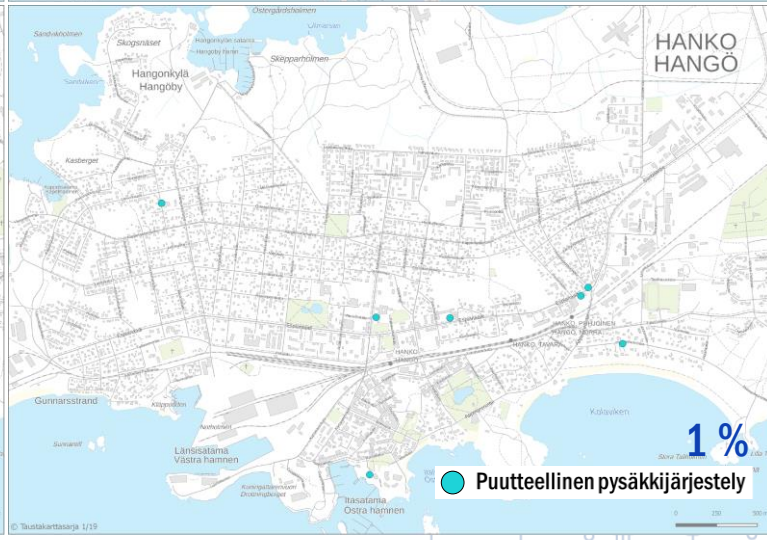
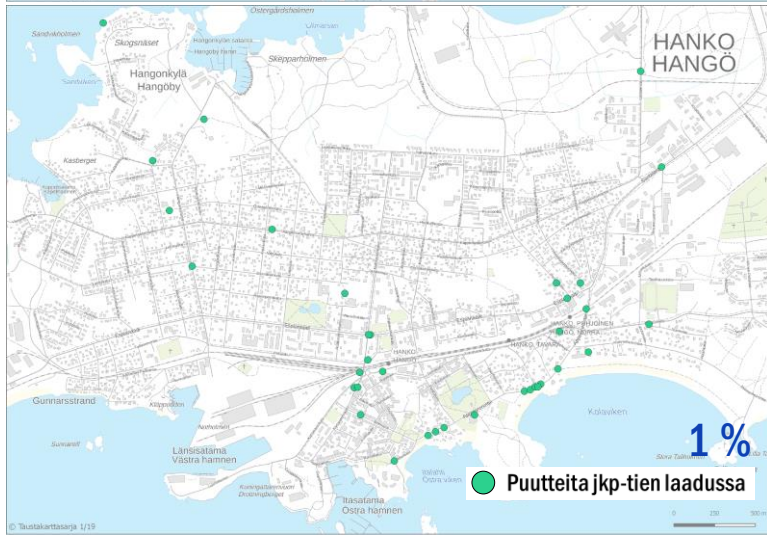
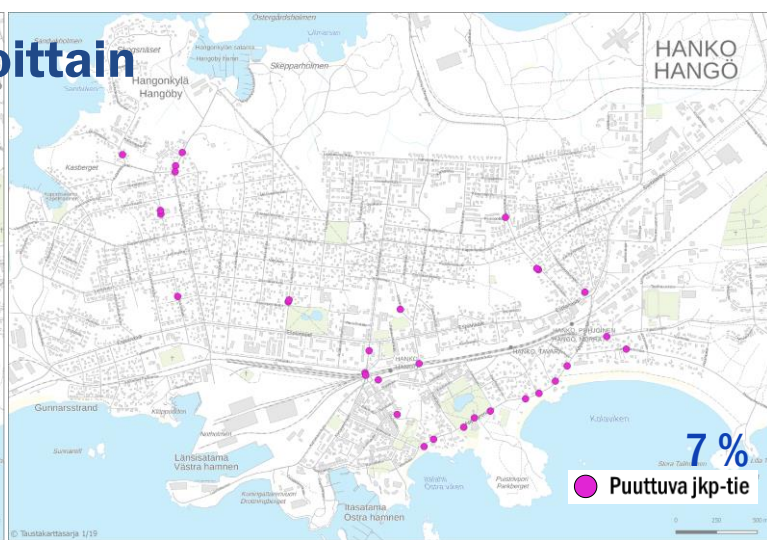
1. Korkeat ajonopeudet **25 %**
2. Hankala tai turvaton risteys **24 %**
3. Turvaton tienylityspaikka **17 %**
4. Pysäköintiongelma (autot, mopot, pyörät) **10 %**
5. Jokin muu ongelma **9 %**
6. Puuttuva kävely- tai pyörätieyhteys **7 %**
7. Puutteita kävely- tai pyöräteiden laadussa tai kunnossapidossa **7 %**
8. Puutteellinen pysäkkijärjestely tai -yhteys **1 %**



Esitetyt ongelmakohteet teemoittain



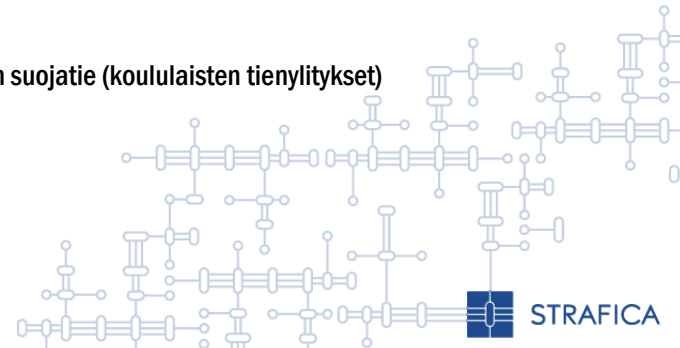
Esitetyt ongelmakohteet teemoinnain



Hangon eniten kommentoidut kohteet ja ongelmat

- 1) **Esplanaadi / Halmstadinkatu liittymä [kaup.]** <https://goo.gl/maps/16moDcAiZnq>
 - Turvaton liittymä, kiertoliittymän tai liikennevalojen puute, turvattomat suojatiet
- 2) **Appelgrenintie / Korsmaninkatu / Täktömintie liittymä [kaup.]** <https://goo.gl/maps/r7C2yna4VBT2>
 - Turvaton liittymä, STOP-merkkien noudattamattomuus, turvattomat suojatiet, ylinopeudet
- 3) **Esplanaadi [kaup.]** <https://goo.gl/maps/JifckFi2vCQ2>
 - Ylinopeudet, kadun leveys
- 4) **Korsmaninkatu [kaup.]** <https://goo.gl/maps/FM9seYSDf5w>
 - Ylinopeudet (erityisesti raskas liikenne), turvattomat katuliittymät
- 5) **Appelgrenintie [kaup.]** <https://goo.gl/maps/FuhdnAG3cc82>
 - P-paikkojen jäsentymättömyys ja lyhyys, jkp-tien puute ja huono kunto
- 6) **Esplanaadi / Santalantie / Appelgrenintie liittymä [kaup.]** <https://goo.gl/maps/DBH4kxZh5Pu>
 - Turvaton liittymä, raskas liikenteen tuoma turvattomuuden tunne, väistämisvelvollisuudet, turvaton suojatie (koululaisten tienilytykset)
- 7) **Hangonkylän koulun kohta [kaup.]** <https://goo.gl/maps/bGLdsia8wo32>
 - Saattoliikenne
- 8) **Mt 11007 (Tvärminnentie) välillä Hanko - Täktom [ELY]** <https://goo.gl/maps/UiPfefXYJHD2>
 - Jalankulku- ja pyöräilyväylän puute, tien kapeus, ylinopeudet

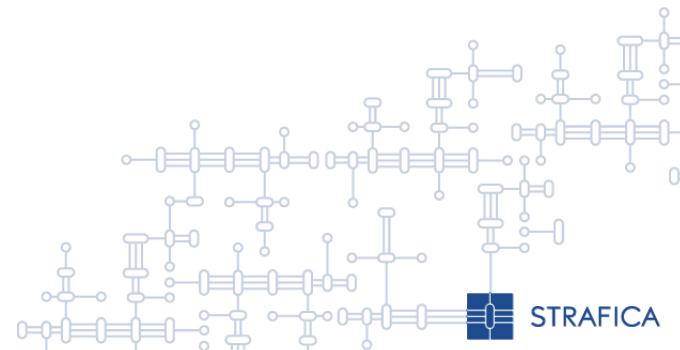
*Kohteet
esitetty
teemoittain
kartalla
seuraavilla
sivuilla*



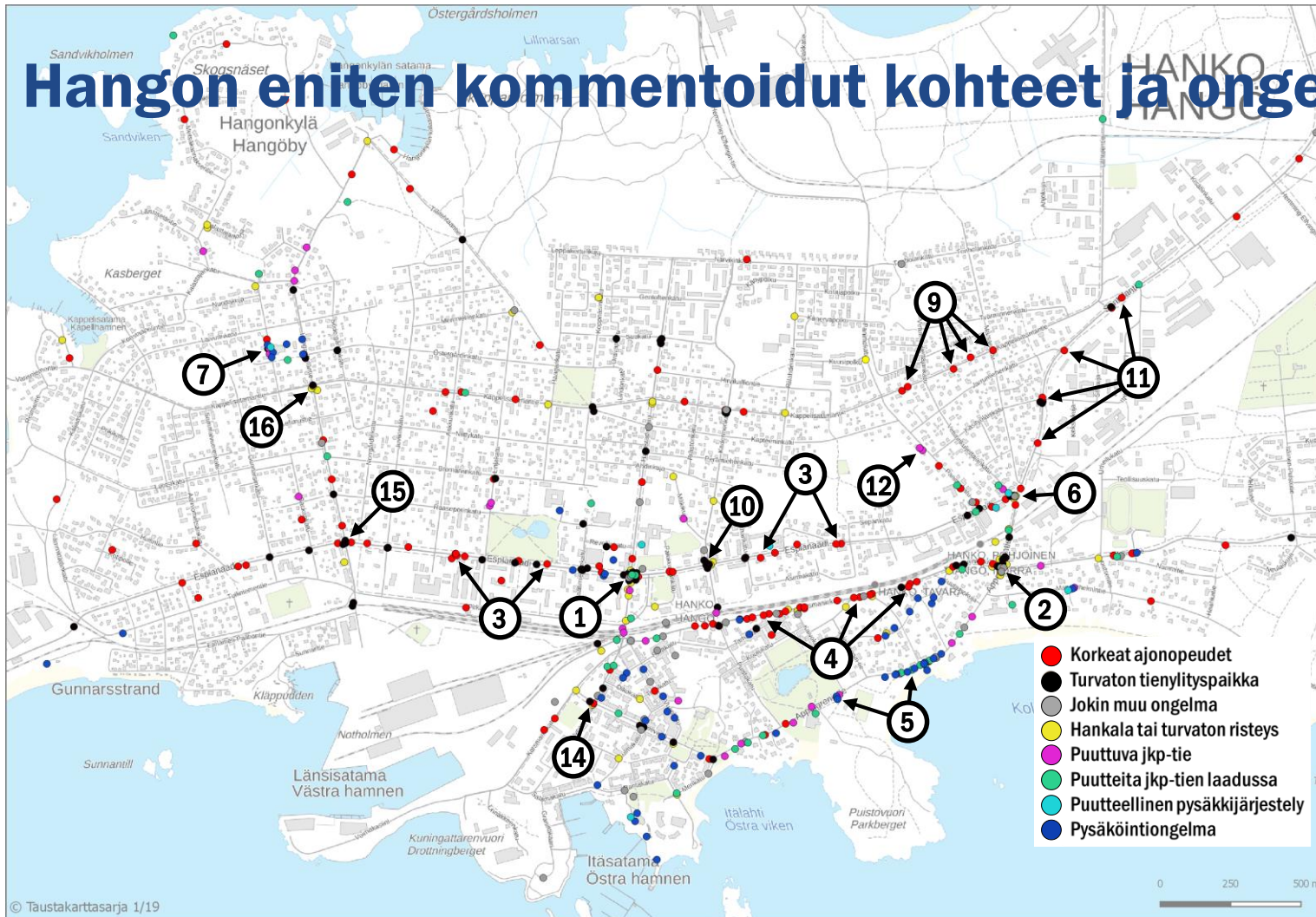
Hangon eniten kommentoidut kohteet ja ongelmat

- 9) Kappelisatamantie [kaup.] <https://goo.gl/maps/rqezJLqULdH2>
 - Yli nopeudet
- 10) Esplanaadi / Kadermonkatu liittymä [kaup.] <https://goo.gl/maps/ix2UWgrCDLx>
 - Turvattomat suojatiet, ylinopeudet, heikot näkemät (puusto), huono valaistus
- 11) Santalantie [kaup.] <https://goo.gl/maps/P4fUj7hJuw72>
 - Yli nopeudet koko Santalantiellä ja erityisesti saavuttaessa 40 km/h alueelle (erityisesti raskas liikenne)
- 12) Panimokatu [kaup.] <https://goo.gl/maps/mGXKd9qmazA2>
 - Jalankulku- ja pyöräilyväylän puute, ylinopeudet
- 13) Vt 25, maantieosuus Hangon alueella [ELY] <https://goo.gl/maps/orWdME61iwy>
 - Yli nopeudet (erityisesti raskas liikenne)
- 14) Nycanderinkatu / Bulevardi liittymä [kaup.] <https://goo.gl/maps/4y3Wjx5TZdu>
 - Turvaton liittymä, heikot näkemät (kasvillisuus)
- 15) Esplanaadi / Hangonkyläntie liittymä [kaup.] <https://goo.gl/maps/B8n2kLWQoDT2>
 - Turvaton suojatie, ylinopeudet
- 16) Hangonkyläntie / Kappelisatamantie liittymä [kaup.] <https://goo.gl/maps/4b7SckqNpV12>
 - Turvaton liittymä, heikot näkemät

*Kohteet
esitetty
teemoittain
kartalla
seuraavilla
sivuilla*



Hangon eniten kommentoidut kohteet ja ongelmat



Hangon eniten kommentoitudut kohteet ja ongelmat

