

HANGÖ STAD

**GENERALPLAN FÖR STAMSTADEN**

**Rapport över invånarenkäten**

3.3.2009

3.3.2009

## INNEHÅLLSFÖRTECKNING

<b>1 INLEDNING</b> .....	<b>3</b>
<b>2 RESULTAT</b> .....	<b>4</b>
A. RESPONDENTERNAS BAKGRUNDSUPPGIFTER .....	4
B. STADSBILDEN .....	6
C. BOENDE .....	11
D. SERVICE .....	16
E. FRITID .....	24
F. LANDSKAPS- OCH MILJÖVÅRD .....	26
G. ÖVRIGA UTGÅNGSPUNKTER FÖR PLANERINGEN .....	29
<b>3 SAMMANDRAG</b> .....	<b>36</b>
<b>4 SAKER SOM ANSLUTER SIG TILL SVARSANALYSEN</b> .....	<b>37</b>

### BILAGOR

1. Följebrev 4.2.2008
2. Följebrev på svenska 4.2.2008
3. Följebrev 6.6.2008
4. Följebrev på svenska 6.6.2008
5. Frågeformulär (första och andra postningen, följebreven 4.2.2008 och 6.6.2008)
6. Frågeformulär på svenska (första och andra postningen, följebreven 4.2.2008 och 6.6.2008)
7. Frågeformuläret på Internet
8. Frågeformuläret på svenska på Internet

## **1 INLEDNING**

Denna invånarenkät har gjorts upp som en del av arbetet med generalplanen för Hangö stamstad. Enkäten riktades till invånarna och skickades till alla hushåll. Enkätens syfte var att kartlägga invånarnas önskemål angående planen samt deras syn på utvecklingen av stamstaden.

Frågorna i invånarenkäten var indelade i områden som gällde stadsbild, boende, service, fritid och landskaps- och miljövård. Indelningen bildar också stommen i denna rapport. Den sista frågan gav också utrymme för respondenternas egna kommentarer, åsikter och idéer.

Midsommaren angavs ursprungligen som sista tidpunkt för att returnera svaren, men tiden förlängdes sedan till mitten av juli. Frågeformuläret sattes sedan också ut på Internet, där man också kunde mata ut det och returnera svaren per post.

Totalt 533 blanketter sändes in.

3.3.2009

## 2 RESULTAT

### A. RESPONDENTERNAS BAKGRUNDSUPPGIFTER

#### *Respondenternas kön*

Av antalet som svarade var 52,8 kvinnor % och 47,2 % män. Enkäten besvarades av 274 kvinnor och 245 män. Det totala antalet blanketter som returnerades var 533 stycken. Alla respondenter hade således inte antecknat sitt kön.

**Tabell 1. Respondenternas kön.**

	ANTAL	%
Kvinna	274	52,8 %
Man	245	47,2 %
Totalt	519	100,0 %

#### *Respondenternas åldersfördelning*

Tyngdpunkten i åldersfördelningen låg på äldre delen av befolkningen. 73,4 % av alla respondenter var 41 år eller äldre.

**Tabell 2. Respondenternas åldersfördelning**

	ANTAL	%
14-17 år	37	7,1 %
18-40 år	101	19,5 %
41-64 år	245	47,2 %
65 - år	136	26,2 %
Totalt	519	100,0 %

#### *Respondenternas yrken*

De flesta respondenterna var pensionärer (37,9 %). Den näst största gruppen utgjordes av arbetare eller tjänstemän (33,7 %).

**Tabell 3. Respondenternas yrkesfördelning**

	ANTAL	%
Skolelev	49	9,0 %
Studerande/beväring	32	5,9 %
Hemmafru, -mor eller -far	17	3,1 %
Pensionär	206	37,9 %
Arbetslös	8	1,5 %
Näringsidkare/företagare	48	8,8 %
Arbetare/tjänsteman	183	33,7 %
Totalt	543	100,0 %

3.3.2009

**Näringsidkarnas eller företagarnas branscher**

8,8 % av respondenterna uppgav sig vara näringsidkare eller företagare. Av följande tabell framgår näringsidkarnas eller företagarnas branscher.

**Tabell 4. Näringsidkarnas eller företagarnas branscher**

	ANTAL	%
Dagligvaruhandeln	1	1,7 %
Specialhandeln (kläder, böcker, hushållsmaskiner etc.)	12	20,7 %
Annan kommersiell service	8	13,8 %
Restaurang/kafé	1	1,7 %
Annan, vilken?	36	62,1 %
Totalt	58	100,0 %

36 av näringsidkarna eller företagarna uppgav att de var i någon bransch som inte nämndes i tabellen. Dessa respondenter uppgav följande som sina branscher:

**Annan, vilken?**

1. Hälsovård (4 st)
  2. Lärare (3 st)
  3. Fastighetsbranschen (3 st)
  4. Konst ( 2 st)
  5. Fastighetsskötsel (2 st)
  6. Industri (2 st)
- (Svar som förekommer bara en gång har utelämnats.)

**Respondenternas boendeform**

Av frågan som gällde boendeformen framgick att största delen av respondenterna (69,4 %) bor i egnahemshus.

**Tabell 5. Respondenternas boendeform.**

	ANTAL	%
Höghus	82	16,3 %
Radhus	63	12,5 %
Egnahemshus	349	69,4 %
Övrigt	9	1,8 %
Totalt	503	100,0 %

**Fast bosatt eller fritidsbosatt**

Denna fråga fanns bara på nätblanketten och därför besvarades den av så få. Alla sju som besvarade frågan uppgav sig vara fast bosatta i Hangö.

**Tabell 6. Fast bosatt eller fritidsbosatt.**

	ANTAL	%
Fast bosatt	7	100,0 %
Fritidsbosatt	0	0,0 %
Totalt	7	100,0 %

### **Hur ofta besöker respondenterna centrum**

Fyra av fem respondenter (79,5 %) besöker centrum dagligen eller 2-5 gånger i veckan.

**Tabell 7. Hur ofta besöker respondenterna centrum**

	ANTAL	%
Dagligen	191	36,7 %
2-5 gånger i veckan	223	42,8 %
En gång i veckan	74	14,2 %
Inte så ofta	33	6,3 %
Totalt	521	100,0 %

## **B. STADSBILDEN**

### **Respondenternas åsikt om centrum**

Lite över hälften av respondenterna (53,7 %) gav centrum vitsordet 4 eller 3 (vackert eller ganska vackert). Centrum betraktades av 39,2 % av respondenterna som ganska fult, vilket kan ses som ett relativt stort antal. Endast 7,1 % tyckte emellertid att centrum är fult.

**Tabell 8. Respondenternas syn på hur vackert centrum är enligt skalan 1-4.**

<b>Vackert</b>	<b>4</b>	<b>3</b>	<b>2</b>	<b>1</b>	<b>Fult</b>	<b>Totalt</b>
ANTAL	35	208	177	32		452
%	7,7 %	46,0 %	39,2 %	7,1 %		100,0 %

Endast 7,7 % av respondenterna gav högsta vitsordet (4) för trivseln i centrum. 40,5 % ansåg dock att centrumet är ganska trivsamt. 41,3 % ansåg att centrum är ganska otrivsamt och 10,6 % ansåg det vara otrivsamt. Lite över hälften av respondenterna (51,9 %) svarade att centrum snarare är otrivsamt än trivsamt.

**Tabell 9. Respondenternas syn på trivseln i centrum enligt skalan 1-4.**

<b>Trivsamt</b>	<b>4</b>	<b>3</b>	<b>2</b>	<b>1</b>	<b>Otrivsamt</b>	<b>Totalt</b>
ANTAL	37	195	199	51		482
%	7,7 %	40,5 %	41,3 %	10,6 %		100,0 %

13,8 % av respondenterna ansåg att centrum är rent och t.o.m. 62,8 % att det är ganska rent vilket är ett hyfsat resultat. 19,7 % ansåg att centrum är ganska rent. Bara 3,8 % ansåg det inte vara rent.

**Tabell 10. Respondenternas syn på prydligheten i centrum enligt skalan 1-4.**

<b>Rent</b>	<b>4</b>	<b>3</b>	<b>2</b>	<b>1</b>	<b>Orent</b>	<b>Totalt</b>
ANTAL	66	300	94	18		478
%	13,8 %	62,8 %	19,7 %	3,8 %		100,0 %

31 % av respondenterna var av den åsikten att centrum är en trygg plats. 50,1 % ansåg det vara ganska tryggt. 15,5 % av respondenterna var av den åsikten att centrum är ganska otryskt. Endast 3,3 % ansåg det vara otryskt. Tryggheten i centrum bedömdes således som rätt god.

**Tabell 11. Respondenternas syn på tryggheten i centrum enligt skalan 1-4.**

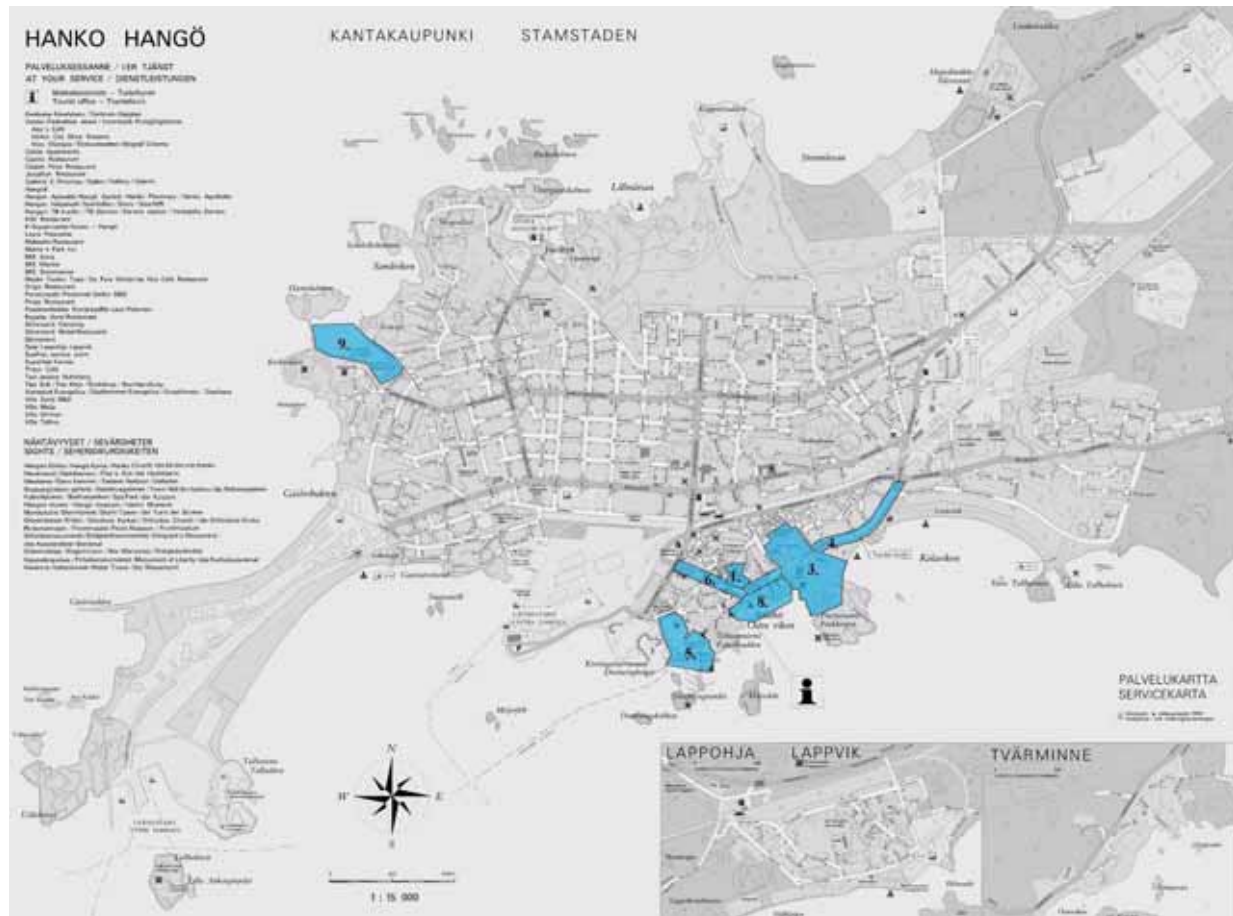
<b>Tryggt</b>	<b>4</b>	<b>3</b>	<b>2</b>	<b>1</b>	<b>Otryggt</b>	<b>Totalt</b>
ANTAL	140	226	70	15		451
%	31,0 %	50,1 %	15,5 %	3,3 %		100,0 %

Endast 5,3 % av respondenterna ansåg att centrum var välvårdat. 37,6 % ansåg det vara ganska välvårdat. Btydligt mera än hälften (57,1 %) ansåg att centrum var ganska slitet eller slitet. Till denna del fick centrum ett rätt dåligt omdöme.

**Tabell 12. Respondenternas åsikt i frågan om centrum är välvårdat eller slitet enligt skalan 1-4.**

<b>Välvårdat</b>	<b>4</b>	<b>3</b>	<b>2</b>	<b>1</b>	<b>Slitet</b>	<b>Totalt</b>
ANTAL	23	163	192	56		434
%	5,3 %	37,6 %	44,2 %	12,9 %		100,0 %

### **Stamstadens vackraste plats**



*Bild 1. Platser som respondenterna anser vara vackraste (numren på kartan motsvarar numren nedan).*

Enligt respondenterna är Hangö kyrka med omgivning och kyrkparken Hangös vackraste plats (91 st). Andra platser som enligt respondenterna är särskilt vackra är Hangös stränder (82 st), Casino med omgivning och Casinoparken (78 st), Appelgrensvägen (52 st) samt Östra hamnen (49 st). De platser som enligt respondenterna är vackraste (antalet svar inom parentes):

1. Kyrkan, dess omgivning och Kyrkparken (91 st)
2. Stränderna (82 st), av vilka Bellevuestranden (9 st), Gunnarsstrand (7 st), Regattastranden (7 st), Södra strandområdet, Tullstranden (3 st), HUS-stranden (2 st) och Plagen (2 st).
3. Casino med omgivning och Casinoparken (78 st).
4. Appelgrensvägen (52 st)
5. Östra hamnen (49 st)
6. Boulevarden, parken och närområdet (33 st)
7. Stadens parker, särskilt badhusparken (31 st)

3.3.2009

8. Frihetsstatyn/"Lejonstatyn" med omgivning (30 st)
  9. Kapellhamnen (25 st)
  10. Rådhuset med omgivning och rådhusparken (21 st)
  11. Parkbergen (19 st)
  12. Fyra Vindars Hus (17 st)
  13. Hangöby och Hangöby hamn (9 st)
  14. Tulludden (6 st)
  15. Vattentornet (5 st)
  16. Kolaviken (3 st)
  17. Hela staden (3 st)
  18. Kråkudden (3 st)
  19. Mannerheimvägen (2 st)
  20. Villaområdet (2 st)
- (Svarsalternativ som bara förekommer en gång har utelämnats.)

### Motiveringar till de fem vackraste platserna i staden

Invånarna ombads också ge motiveringar till varför de ansåg platsen vara vacker. Bland motiveringarna fanns också förslag till förbättringar. Här har tagits med motiveringar till att man valt ut de fem platser som de vackraste (antalet svar inom parentes):

#### 1. Kyrkan, dess omgivning och Kyrkparken (91 st)

- vackra planteringar/grönt (46 st)
- snyggt/välskött/rent (24 st)
- vacker utsikt (8 st)
- havet (6 st)
- bort med den nya kiosken (4 st)

#### 2. Stränderna (82 st)

Gäller stränderna allmänt:

- Natur, hav, landskap och klippor (8 st)
- I gott skick, välskötta och trivsamma (3 st)
- Stranden är bäst/man känner för den (2 st)

Gäller vissa stränder (strandens namn inom parentes):

- Naturskön, vackra vyer, hav, gamla strandtallar och hus (Långasanda)
- Hav, skönhet, trivsamma, vackra hus (Bellevue)
- Hav, gamla byggnader och skönhet (Södra stranden)
- Blomplanteringar, välvårdat, hav, vackra hus och parker (Casino)
- Hav och skönhet (Bulevarden)
- Hav, klippor, vackra hus och parker (Regatta)

#### 3. Casino med omgivning och Casinoparken (78 st).

- planteringar och blommor (16 st)
- välskött/snyggt (11 st)
- hav/havsutsikt (7 st)
- byggnaderna (6 st)
- natur och miljö (6 st)
- gammal, klassisk orörd miljö (5 st)
- klippor (3 st)
- stränder (2 st)

#### 4. Appelgrensvägen (52 st)

- vackra villor (30 st)
- hav (6 st)
- stränder (4 st)
- blomplanteringar (4 st)



3.3.2009

- natur (3 st)
- vårdat/vackert (3 st)
- välskötta gårdsplaner (2 st)

## 5. Östra hamnen (49 st)

- hav/havsutsikt (16 st)
- magasin och gamla byggnader (8 st)
- sommarlivet (5 st)
- välskött (4 st)
- båtar (3 st)
- välbevarad arkitektur (3 st)
- trivsamt (2 st)
- Hangös kärna (2 st)
- parken (2 st)

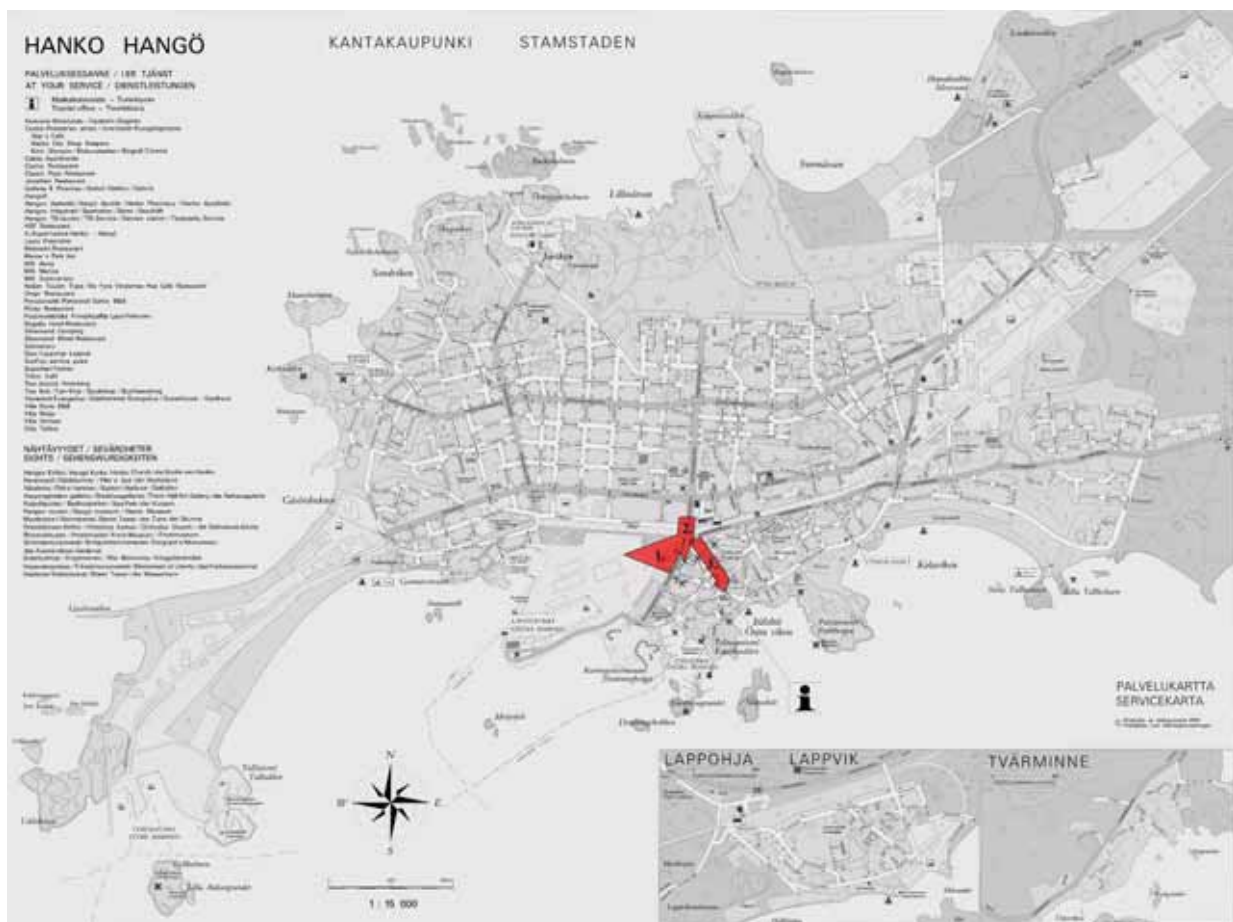
**Stamstadens fulaste plats**

Bild 2. Platser som respondenterna ansåg vara fulast (numren på kartan motsvarar numren nedan).

Respondenterna var inte lika eniga när det gällde de fulaste som de vackraste platserna och svaren fick därför större spridning. Torget med omgivning fick flest röster (46 st). Sedan följde viadukten över järnvägen (36 st), Berggatan med omgivning (34 st), nya glasskiosken i Kyrkparken (31 st) och Mekanos gamla byggnad med omgivning (31 st). De platser som enligt respondenterna är fulast (antalet svar inom parentes):

1. Torget med omgivning (46 st)
2. Viadukten över järnvägen (36 st)
3. Berggatan med omgivning (34 st)
4. Nya glasskiosken i Kyrkparken (31 st)

3.3.2009

5. Mekanos gamla byggnad med omgivning (31 st)
  6. Hamnområdena (30 st)
  7. Bangården och områdena längs järnvägen (22 st)
  8. Narviksgatan med omgivning (21 kpl)
  9. Hangö infartsled (17 st)
  10. Forums byggnad (16 st)
  11. Hotell Regatta med omgivning (15 st)
  12. Långgatan med omgivning (11 st)
  13. Gågatan (10 st)
  14. Boulevarden (10 st)
  15. Fabriksudden (9 st)
  16. Kalle Fagers tomt och hus (8 st)
  17. Stadens parker och grönområden (7 st)
  18. Esplanaden med omgivning (7 st)
  19. Drottningberg (6 st)
  20. Hangö norra (6 st)
  21. Korsmansgatan (6 st)
  22. Kyrkparken (5 st)
  23. Hatekes före detta industriområde (5 st)
  24. Stigus kafé med omgivning (5 st)
  25. Stadens skolor (5 st)
  26. Grands tomt (4 st)
  27. Helkamahuset (4 st)
  28. Stränderna (4 st)
  29. Uppsamlingsplatserna för avfall och avstjälningsplatsen (4 st)
  30. Tåktomvägen, Tåktomvägens avfallsstation och lager (4 st)
  31. Gentofttegatan med omgivning (4 st)
  32. Ljungbo (4 st)
  33. Omgivningen runt Lidl (3 st)
  34. Barackerna i Norrberga med omgivning (3 st)
  35. Halmstadsgatan (3 st)
  36. Stadens parkdammar (3 st)
  37. Ungdomsgården med omgivning (2 st)
  38. Stadens gamla kiosker (2 st)
  39. S-marketen med omgivning (2 st)
  40. Den nya rondellen och dess parkeringsplats (2 st)
  41. Korsmansgatan (2 st)
  42. Båttrailerplanen i Hangöby (2 st)
  43. Säästöporssi med omgivning (2 st)
  44. Kapellhamnen (2 st)
  45. Restaurang Galaxy med omgivning (2 st)
  46. Hagapark (2 st)
  47. Lejonparken (2 st)
  48. Orrmanska huset (2 st)
  49. Teboil med omgivning (2 st)
  50. Nylandersgatan (2 st)
  51. Vattenverket (2 st)
- (Svar som förekommer bara en gång har utelämnats.)

### **Förslag till förbättring av stamstadens fem fulaste platser**

Respondenterna ombads också ge förslag till förbättring av de fulaste ställena. Här presenteras förbättringsförslagen för de fem fulaste platserna (antalet svar inom parentes):

1. Torget med omgivning (46 kpl)
  - planteringar och träd (17 st)
  - nya byggnader (5 st)

3.3.2009

- hinder för utsikten mot hamnen (4 st)
  - försäljningsstånd, kunde t.ex. flyttas från Östra hamn till torget (4 st)
  - bänkar (3 st)
  - staty (2 st)
  - servicestationen bort (2 st)
  - ny fasad på Aktias hus (2 st)
  - ny glasskiosk (2 st)
  - bättre belysning (2 st)
- (Svar som förekommer bara en gång har utelämnats.)

#### 2. Berggatan med omgivning (34 kpl)

- nya fasader/mera färg på byggnaderna (10 st)
  - planteringar (6 st)
  - bygg nytt (4 st)
  - mera butiker (3 st)
  - nytt kafé (3 st)
  - köpcentrum till platsen (2 st)
  - butikerna synligare/mera välskötta på utsidan (2 st)
  - gågatan är misslyckad (2 st)
- (Svar som förekommer bara en gång har utelämnats.)

#### 3. Nya glasskiosken i Kyrkparken (31 st)

- nya glasskiosken bort (17 st)
- flytta kiosken t.ex. till Långgatan/dess ursprungliga plats (4 st)
- planera en kiosk som påminner om trävillorna (2 st)
- byt modell/ en vanlig kiosk på platsen (2 st)
- bygg en ny kiosk i stil med f.d. Casinokiosken (1 st)
- bygg en ny kiosk i nygammal stil (1 st)

#### 4. Mekanos gamla byggnad med omgivning (31 st)

- Mekanos byggnad bör rivras (11 st)
  - området bör uppsnyggas (4 st)
  - badanläggning/hotell i stället (4 st)
  - renovering av fasaden (4 st)
  - reparation/sanering (3 st)
- (Svar som förekommer bara 1-2 gånger har utelämnats.)

#### 5. Hamnområdena (30 st)

- hamnområdena borde snyggas upp (4 st)
  - mera grönområden/planteringar/skog (4 st)
- (Svar som förekommer bara 1-3 gånger har utelämnats.)

## C. BOENDE

### ***Tillfredsställdheten med den egna boendemiljön***

Största delen av respondenterna är antingen mycket nöjda eller ganska nöjda med sin boendemiljö (91,3 %).

**Tabell 13. Tillfredsställdheten med den egna boendemiljön**

	ANTAL	%
Mycket nöjd	229	44,2 %
Ganska nöjd	244	47,1 %
Ganska missnöjd	32	6,2 %
Missnöjd	13	2,5 %
Totalt	518	100,0 %

3.3.2009

**Motiveringar till tillfredsställelse eller otillfredsställelse med boendemiljön**

Den största delen av respondenterna (165 st) tycker att den egna boendemiljön är fridfull. Många anser också att den är naturnära (61 st) Havet och stränderna är också viktiga faktorer som gör att man är nöjd med boendemiljön (45 st). Mest missnöje anser respondenterna att orsakas av trafiken och framför allt långtradarna Gatornas dåliga skick (8 st) och midsommar- och regattafesterna (8 st) ger anledning till lika mycket missnöje.

**Motiveringar till tillfredsställelsen med den egna boendemiljön:**

1. Fridfull (165 st)
  2. Naturnära (61 st)
  3. Hav och stränder (45 st)
  4. Vacker/välskött (40 st)
  5. Närhet till service (29)
  6. Trivsamt (26 st)
  7. Skogen nära (21 st)
  8. Närhet till centrum (14 st)
  9. Trevliga grannar (14 st)
  10. Bra område (13 st)
  11. Eget gårdsområde/andra gårdsområden (11 st)
  12. Trähus/hus (9 st)
  13. Goda motionsmöjligheter/rutter (8 st)
  14. Lite trafik (8 st)
  15. Parker (8 st)
  16. Allt är nära (7 st)
  17. Tryggt (7 st)
  18. Goda trafikförbindelser, t.ex. tåg och buss (6 st)
  19. Bra läge (6 st)
  20. Fin utsikt (5 st)
  21. Lugnt område för barn/barnvänliga parker (4 st)
  22. Hangöby är ett bra och lugnt område (4 st)
  23. Kapellhamnen (3 st)
  24. Östra hamnen (3 st)
- (Svar som förekommer bara 1-2 gånger har utelämnats.)

**Motiveringar till otillfredsställelsen med den egna boendemiljön:**

1. Biltrafiken stör och särskilt långtradarna (14 st)
  2. Gatorna är i dåligt skick (8 st)
  3. Midsommar-/regattafesterna stör (8 st)
  4. Trafiken i Kapellhamnen stör – där körs med överhastighet (6 st)
  5. Trafiken på Esplanaden stör (5 st)
  6. Gårdsplanerna är i dåligt skick (5 st)
  7. Hamnbullret stör (4 st)
  8. Trottoarerna är i dåligt skick (4 st)
  9. Nedskräpning/ofog (3 st)
  10. Störande trafik kvällar/nätter, t.ex. långtradare, ungdomars bilar och mopeder (3 st)
- (Svar som förekommer bara 1-2 gånger har utelämnats.)

## **Goda platser för kompletteringsbyggande och förtätning av bostadsområden**

### **För höghus**

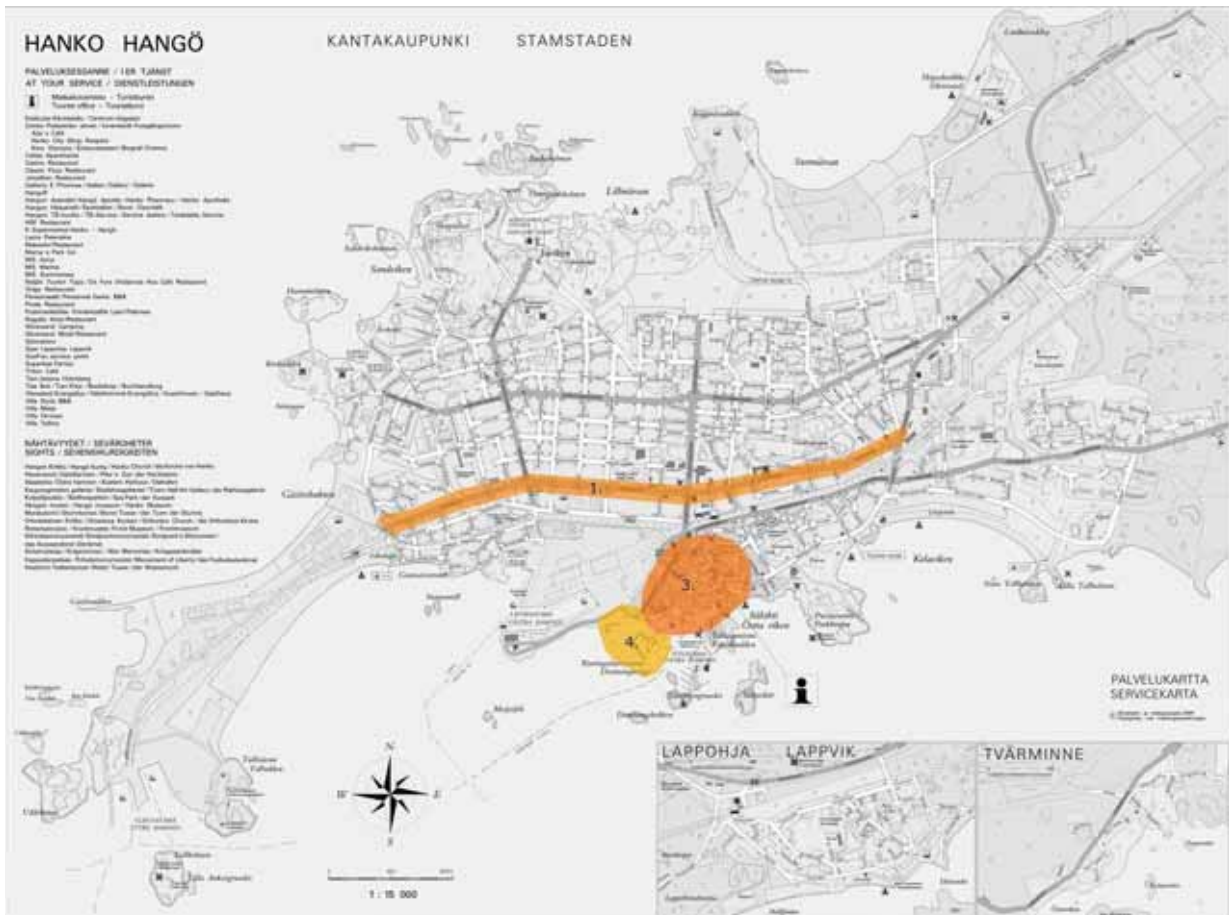


Bild 3. Nya områden för kompletteringsbyggande av höghus och förtätning av höghusområden (numren på kartan motsvarar numren nedan).

Respondenterna ansåg att det bästa området för kompletteringsbyggande av nya höghus är Esplanaden med omgivning (59 st). I det följande presenteras respondenternas förslag till platser för kompletteringsbyggande av nya höghus och förtätning av höghus (inom parentes antalet svar och omnämnande om området finns utanför generalplaneområdet):

1. Esplanaden med omgivning (59 st)
2. Ingenstans (46 st)
3. Stadskärnan och stamstaden (22 st)
4. Drottningberg (17 st)
5. Lappvik (12 st) (finns inte inom generalplaneområdet)
6. Täcktom (10 st) (finns inte inom generalplaneområdet)
7. Narviksgatan (6 st)
8. Källvägen (6 st)
9. Hangö norra (5 st)
10. Halmstadsgatan (5 st)
11. Märsan (5 st)
12. Längs järnvägen (5 st)
13. Silversand/nära motellet (5 st)
14. Längs infartsleden (5 st)
15. Långgatan (4 st)
16. Nylandersgatan (4 st)
17. På befintliga höghusområden (3 st)

- 18. Hangöby (3 st)
  - 19. Tulludden (3 st)
  - 20. Korsmansgatan (3 st)
- (Svar som förekommer bara 1-2 gånger har utelämnats.)

### För radhus

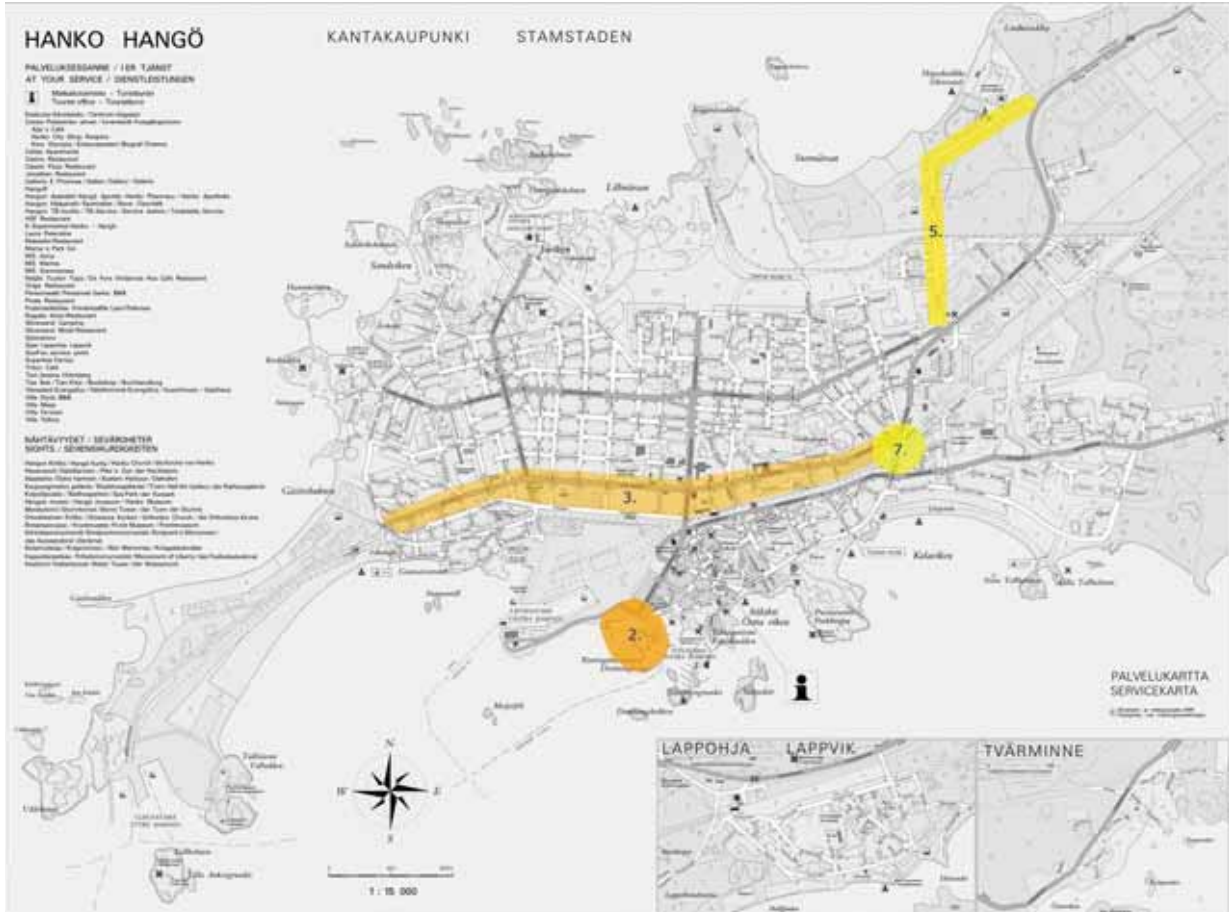


Bild 4. Nya områden för kompletteringsbyggande av radhus och förtätning av radhusområden (numren på kartan motsvarar numren nedan).

Respondenterna anser att den bästa platsen för kompletteringsbyggande av nya radhus är Täktom (59 st). Täktom ligger emellertid inte på generalplaneområdet. Näst mest röster fick Drottningberg som ligger inom generalplaneområdet (18 st). I det följande presenteras respondenternas förslag till platser för kompletteringsbyggande och förtätning av radhus (inom parentes antalet svar och omnämnande om området finns utanför generalplaneområdet):

- 1. Täktom (45 st) (finns inte inom generalplaneområdet)
- 2. Drottningberg (18 st)
- 3. Esplanaden med omgivning (17 st)
- 4. Ingenstans (12 st)
- 5. Källvägen (12 st)
- 6. Furuvik (11 st) (finns inte inom generalplaneområdet)
- 7. Hangö norra (9 st)
- 8. Lappvik (9 st) (finns inte inom generalplaneområdet)
- 9. Silversand/nära motellet (8 st)
- 10. Märsan (8 st)
- 11. Stadskärnan och stamstaden (7 st)
- 12. Tvärminne (6 st) (finns inte på generalplaneområdet)
- 13. Runtom i staden på lediga tomter (5 st)

14. Riktning Ekenäs/längs vägen (4 st)
  15. Sjukhusbergen (4 st)
  16. Sanduddsvägen (4 st)
  17. Hangöby (4 st)
  18. Printals område/mittemot Printal (4 st)
  19. Urskogsområdet (4 st)
  20. Ljungbo (4 st)
  21. Bryggaregatan ("Konevägen") (4 st)
  22. Tegelbruksvägen (4 st)
  23. Skogen mellan Printal och motell Silversand (3 st)
  24. Utanför centrum (3 st)
  25. Frihamnen (3 st)
  26. Tulludden (3 st)
  27. Halmstadsgatan (3 st)
- (Svar som förekommer bara 1-2 gånger har utelämnats.)

### För egnahemshus

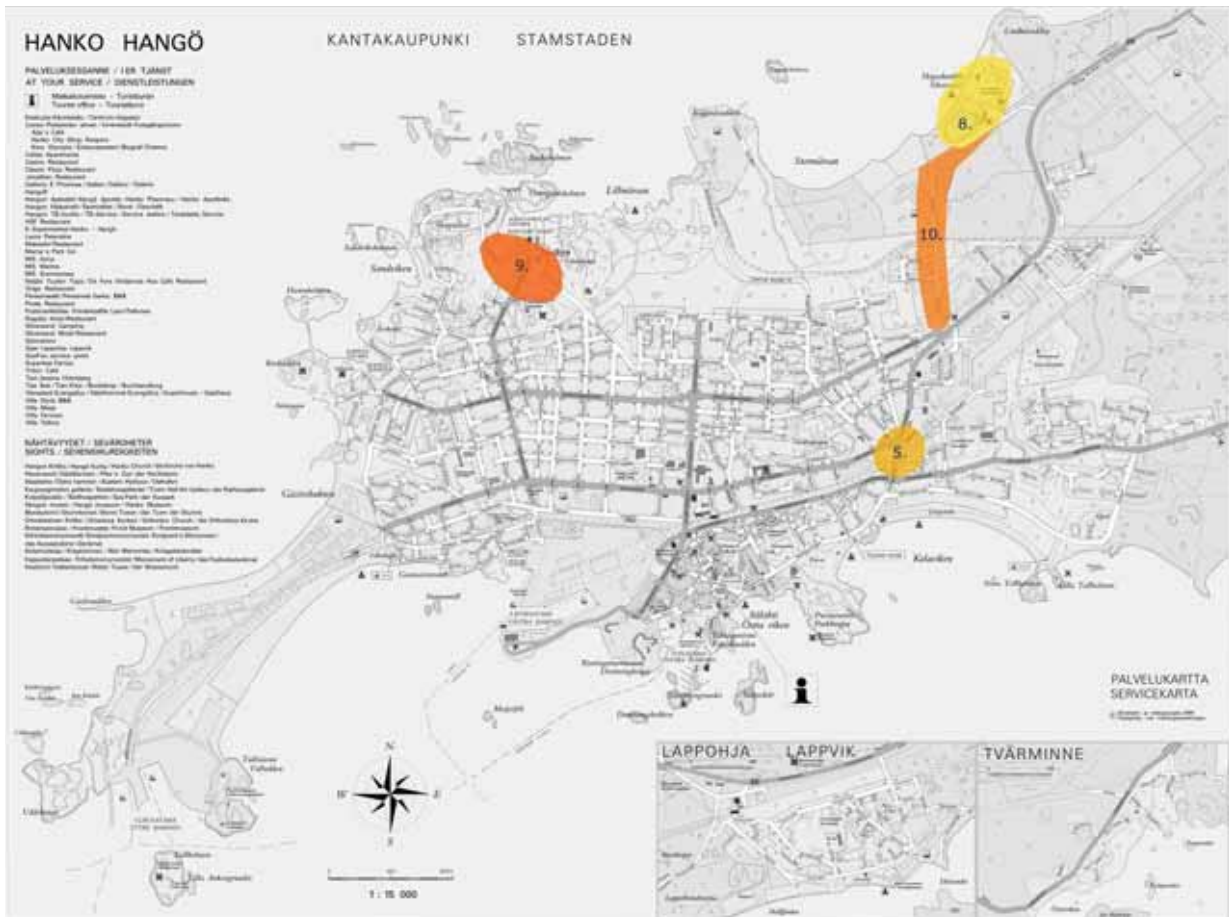


Bild 5. Nya områden för kompletterande byggande av egnahemshus och förtätning av egnahemsområden (numren på kartan motsvarar numren nedan).

Respondenterna anser Täcktom (86 st) vara den bästa platsen för kompletteringsbyggande av nya egnahems. Täcktom ligger inte inom generalplaneområdet, vilket också nämndes i samband med radhusen. Näst mest röster fick Furuviik (18 st), som inte heller finns inom generalplaneområdet. I det följande presenteras respondenternas förslag till platser för kompletteringsbyggande och förtätning av egnahemshus (inom parentes antalet svar och omnämnande om området finns utanför generalplaneområdet):

1. Täcktom (86 st) (finns inte på generalplaneområdet)
2. Furuviik (19 st) (finns inte på generalplaneområdet)

3.3.2009

3. Runt om i staden på lediga tomter (19 st)
  4. Tvärminne (17 st) (finns inte på generalplaneområdet)
  5. Hangö norra (13 st)
  6. Ingenstans (11 st)
  7. Lappvik (11 st) (finns inte på generalplaneområdet)
  8. Silversand/nära motellet (9 st)
  9. Hangöby (9 st)
  10. Källvägen (7 st)
  11. Narviksgatan och norr om den (6 st)
  12. Märsan/Stormärsan (6)
  13. Tegelbruksvägen (5 st)
  14. Utanför centrum, i utkanten av staden (5)
  15. Råvägen (4 st)
  16. Bryggerigatan (3 st)
  17. Skogsnäset (3 st)
  18. Längs infartsleden (3 st)
  19. Lotsgatan (3 st)
  20. Bryggaregatan ("Konevägen") (3 st)
  21. Eldaregatan (3 st)
- (Svar som förekommer bara 1-2 gånger har utelämnats.)

## D. SERVICE

### ***Respondenternas åsikter om tillgången på service inom detaljhandeln***

Respondenterna ansåg att tillgången till service inom dagligvaruhandeln var god. Av dem som besvarade enkäten ansåg 94,1 % tillgången på dagligvaruhandelns tjänster vara mycket god eller god.

**Tabell 14. Tillgången på service inom detaljhandeln.**

	ANTAL	%
1 Mycket god	176	33,8 %
2 God	314	60,3 %
3 Dålig	28	5,4 %
4 Mycket dålig	3	0,6 %
Totalt	521	100,0 %

Tillgången på service inom specialhandeln var enligt respondenterna däremot dålig. Av respondenterna ansåg 77 % tillgången på specialhandelns service vara dålig eller mycket dålig. Den dåliga tillgången till specialhandelns tjänster påverkas framför allt av det ringa utbudet i Hangö.

**Tabell 15. Tillgången på service inom specialhandeln.**

	ANTAL	%
1 Mycket god	14	2,8 %
2 God	103	20,5 %
3 Dålig	283	56,3 %
4 Mycket dålig	103	20,5 %
Totalt	503	100,0 %



3.3.2009

**Var gör invånarna sina huvudsakliga uppköp****Matinköp**

Respondenterna gör största delen av sina matinköp i affärerna i Hangö centrum (376 st).

**Tabell 16. Matinköp.**

	ANTAL
1 Affärerna i Hangö centrum	376
2 Annanstans i Hangö	151
3 Annanstans, var?	67
Totalt	594

En del av respondenterna valde två eller alla frågealternativen.

**Tabell 17. Matinköp (valt två eller alla frågealternativen).**

	ANTAL	%
1 Affärerna i Hangö centrum	313	59,5 %
2 Annanstans i Hangö	110	20,9 %
3 Annanstans, var?	39	7,4 %
1 och 2	36	6,8 %
1, 2 och 3	4	0,8 %
1 och 3	23	4,4 %
2 och 3	1	0,2 %
Totalt	526	100,0 %

67 respondenter uppgav att de gör sina matinköp annanstans. Av dem gav 37 respondenter följande exempel på inköpsplatser:

1. Ekenäs (21 st)
2. Helsingfors (9 st)
3. Esbo (4 st)
4. Salo (2 st)
5. Karis (1 st)

**Inköp av specialvaror**

Hangöborna ser ut att göra merparten av sin inköp av specialvaror utanför Hangö (375 st).

**Tabell 18. Inköp av specialvaror.**

	ANTAL
1 Affärerna i Hangö centrum	133
2 Annanstans i Hangö	90
3 Annanstans, var?	375
Totalt	598

Av respondenterna uppgav sålunda 375 att de för sina inköp av specialvaror annanstans. De uppgav följande inköpsplatser:

1. Helsingfors (181 st)
2. Ekenäs (109 st)
3. Salo (104 st)
4. Åbo (47 st)
5. Esbo (27 st)

3.3.2009

6. Lojo (25 st)
7. Karis (22 st)
8. Större städer (16 st)
9. Huvudstadsregionen (12 st)
10. Postförsäljning (10 st)
11. Internet (9 st)
12. Stora köpcentra (4 st)
13. Vanda (3 st)
14. Vichtis/Nummela (2 st)
15. Hyvinge (1 st)
16. Borgå (1 st)
17. Reso (1 st)
18. Tammerfors ( 1 st)
19. Stockholm (1 st)
20. Ryssland (1 st)

### ***Hur upplever respondenterna Hangö centrum som handelsplats***

De flesta respondenter ansåg att centrum var dåligt som handelsplats. Respondenterna gav följande kommentarer om centrum som handelsplats:

#### **Bra:**

- Bra eller nöjaktigt (34 st)
- Gågatan trivsamt (3 st)

#### **Dåligt:**

- Dåligt (18 st)
- För litet utbud (21 st)
- Eländigt, färglöst, trist (8 st)
- För lite parkeringsplatser (8 st)
- Splittrat (6 st)
- Berggatan är ful, blåsig, tom, sjabbig (4 st)
- Tyst (2 st)
- Dött (2 st)
- Trångt (1 st)
  
- Få kunder/dålig köpkraft ett problem (13 st)
- Möjligheterna är begränsade
- Det geografiska läget innebär begränsningar (3 st)
- Järnvägen tudelar centrum (2 st)
- Inget tydligt centrum (2 st)

Centrumaffärerna har för mycket makt, småföretagarna klarar sig inte

- Marketarna styr
- Ingen konkurrens (2 st)
- Dålig service (2 st)

### **Hur anser respondenterna att centrum borde utvecklas som lokaliseringsplats för affärer?**

De flesta respondenter (73 st) ansåg att centrum borde utvecklas genom att locka dit flera specialaffärer. De gav följande förslag till utveckling av centrum som lokaliseringsplats för affärer:

- Större utbud (15 st)
- kläder m.m.
- Mera specialbutiker (73 st)

3.3.2009

- längs gågatan
- klädbutiker !!!
- ett köpcentrum eller t.ex. Prisma/CM
- skobutiker
- fritids- och sportutrustning
- småbutiker
- elektronikaffärer
- verkstäder för konst och hantverk
- möbel- och inredningsaffärer
- sportaffär
- skiv- /musikaffär
- specialaffärskedjor

Ytterligare service

- kaféer (13 st)
- restauranger (1 st)
- ett badhotell (3 st)

Ett fungerande och levande centrum (2 st)

- ökad trivsel, skådefönster, planteringar m.m. (5 st)
- affärer på de bästa platserna, inte en fastighetsförmedling o. dyl. (4 st)
- nya affärslokaler
- billigare affärslokaler i centrum
- mera affärs-bostadslägenheter
- mera invånare = mera affärer

Köpcentrum eller varuhus (23 st)

- affärerna nära varann i centrum, t.ex. Berggatan (15 st)
- alla specialaffärer på samma goda plats
- ökade investeringar
- fastighetsägarna måste satsa mera

Bättre och större parkeringsplatser (13 st)

- förbättrade trafikarrangemang

Förbättrad kundservice (14 st)

- förlängning av öppettiderna (33 st)
- ökad marknadsföring (2 st)
- förbättringar på affärernas ingångar

Utveckling av gågatan (3 st)

- torg till gågatan, t.ex. intill Alko (5 st)
- övertäckt gågata (5 st)
- förlängning av gågatan (1 st)
- uppvärmning av Berggatan (1 st)
- gör Berggatan till innergård, konstruktioner vid slutändarna (2 st)
- Gör ett levande "vardagsrum" av Berggatan med evenemang, kaféer, utställningar m.m.

Inte flera supermarketer/stor köpcentra (2 st)

- gågatan bort, så att man kan köra bil in (2 st)

Ökat samarbete, fastighetsägarna, företagen och staden (2 st)

### **Hur anser respondenterna att trafikregleringarna i Hangö centrum borde utvecklas**

Denna fråga fanns bara på nätblanketten och därför besvarades den av så få. Här finns alla svaren:

- Rondellen vid Korsmansgatan reder säkert upp situationen Brokorsningen som stockas lätt vid rusningstoppar är olöst.
- Lokaliseringaplatserna för affärer borde koncentreras till centrumområdet, på minst gångavstånd från varandra. Det slitna Forum kunde saneras och utvidgas med tidsenliga affärslokaler till ett övertäckt köpcentrum.
- Som fotgängare känner man sig otrygg när man försöker gå från Berggata till lättrafikleden som löper längs Västra hamn.
- Bort med tung trafik från Korsmansgatan.
- Sänk hastigheterna på Korsmansgatan, bullret minskar, tryggheten ökar, bort med cyklar och mopeder från trottoarerna och parkgångarna, egna filer för cyklarna.
- Begränsa den tunga trafiken. Sänk körhastigheterna!
- Biltransporterna övertas av tåg. Gåcentrum behöver utvidgas ca 30 %. Trafiken i Hangö obetydlig med undantag av några gator. Gatubelysningen måste förbättras. Det ökar säkerheten.

### **De bästa lokaliseringsområdena för affärer i Hangö**

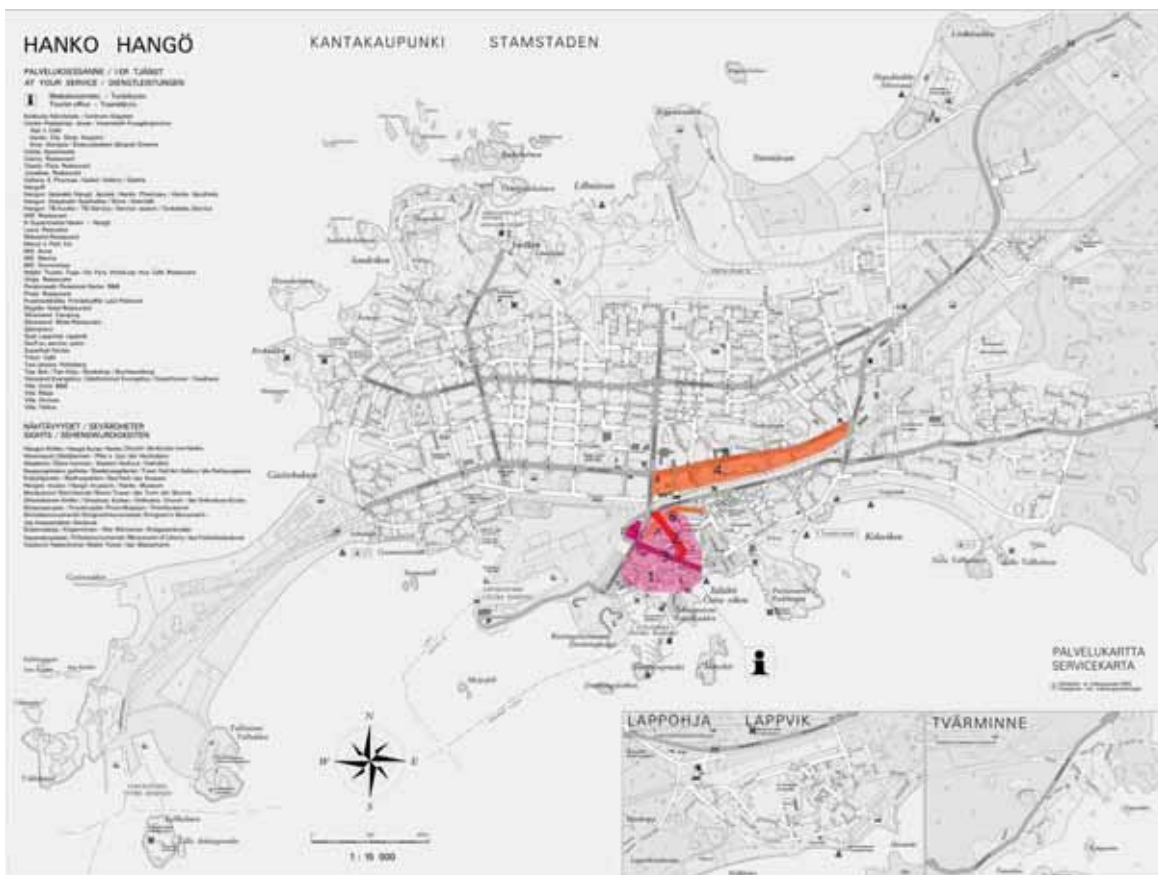


Bild 6. De bästa placeringsplatserna för affärer i Hangö enligt respondenterna. Centrum (1), Berggatan (2), Boulevarden (3), Esplanaden (4), Runt torget (5) och Bangatan (6).

Den bästa lokaliseringsplatsen anser respondenterna vara centrumområdet i Hangö. Specialbutikerna borde koncentras så att de finns så nära varandra som möjligt eller under samma tak i ett köpcentrum. Enligt respondenterna är särskilt områdena i närheten av Berggatan, Boulevarden, torget och Bangatan lämpliga för specialaffärer.

Lämpliga lokaliseringsplatser för affärer norr om järnvägen finns längs Esplanaden och i näromgivningen kring K-affären. Invånarna ansåg också infartsleden till centrum / Sandövägen (områdena kring ABC, Sale och Lidl) vara bra lokaliseringsplatser för affärer.

Invånarna önskade sig dagligvarubutiker i Hangöby- och Furuviksområdena, vid gränsen mellan stamstaden och Täcktom samt i Lappvik och Tvärminne. I det följande presenteras respondenternas förslag (antalet svar och nummer på kartan inom parentes)

- Centrum (108 st) ( nr 1 på kartan)
- Tomma affärslokaler i bruk (3 st)
  
- Berggatan (52 st) (nr 2 på kartan)
- Gågatan (9 st)
- Boulevarden (34 st) (nr 3 på kartan)
- Kring torget (22 st) (nr 5 på kartan)
- Hörnet Esplanaden och Kadermogatan (1 st)
- Nära Östa hamnen (9 st)
- Drottningberg (2 st)
  
- Norr om järnvägen (12 st)
- Esplanaden (34 st) (nr 4 på kartan)
- Nära K-affären (14 st)
- Tebois tomt och Brandkårgatan (2 st)
- Stationsområdet (12 st)
- Bangatan (16 st) (nr 6 på kartan)
- Kadermogatan (2 st)
  
- Utanför centrum, det är för litet och trångt (4 st)
- Nära Sale och Lidl (5 st)
- Längs Sandövägen (4 st)
- Längs infartsleden

Specialbutikerna under samma tak = köpcentrum, t.ex. (11 st)

- i den tomma parken framför Järnvägsstationen
- Bredvid Rose vid torget

I närheten av viadukten och torget

På norra Hangös område!!

I stället för Forum

Utveckla Forum till t.ex. ett köpcentrum (9 st)

Sanering av köpcentret Felix och Hangon Pullas byggnad eller ett nytt köpcentrum i stället

- Hangöby (9 st)
- Dagligvarubutik vid gänsen mellan Täcktom och stamstaden (9 st)
- Furuviksområdet (4 st)
- Lappvik (1 st)
- Tvärminne (1 st)

3.3.2009

**Finns det dagvårdsservice tillräckligt nära respondenternas hem**

De flesta respondenterna ansåg (85,5 %) att det fanns dagvårdsservice tillräckligt nära deras hem.

**Tabell 19. Dagvårdsservice tillräckligt nära.**

	ANTAL	%
1 Ja	294	85,5 %
2 Nej	50	14,5 %
Totalt	344	100,0 %

**Finns det skolservice tillräckligt nära respondenternas hem**

De flesta respondenterna ansåg (90,8 %) att det fanns skolservice tillräckligt nära deras hem.

**Tabell 20. Skolservice tillräckligt nära.**

	ANTAL	%
1 Ja	327	90,8 %
2 Nej	33	9,2 %
Totalt	360	100,0 %

**Vilken verksamhet eller service saknas i stamstaden**

De flesta respondenter ansåg att det saknades specialaffärer i stamstaden (342 st). De närmast flesta respondenterna saknade inkvarteringsställen (187 st).

**Tabell 21. Verksamhet och service som saknas i stamstaden.**

	ANTAL
Ingenting	46
Dagligvarubutiker	27
Specialaffärer, vilka?	342
Restauranger/kaféer	120
Inkvarteringsställen	187
Bostäder	33
Offentlig service, vad?	157
Annan verksamhet och service, vad?	141

I enkäten frågades också efter vilka specialaffärer, vilken offentlig service och annan verksamhet eller service invånarna saknar. Nedan redogörs för vad invånarna saknar mest:

**Specialaffärer**

Av dem som svarade önskade 64 % mera specialbutiker stamstaden i Hangö. Invånarna såg det låga antalet klädbutiker som den största bristen. Respondenterna önskade sig följande specialbutiker till Hangö:

1. Klädbutik (253 st)
2. Sportaffär (61 st)
3. Skobutik (45 st)
4. Skomakare (21 st)
5. Affär för elektronik-, hushållsapparater, data (17 st)
6. Musikaffär (15 st)
7. Möbel- och inredningsaffär (12)

3.3.2009

8. Köpcentrum/varuhus (11 st)
  9. Jakt- och fiskeaffär (8 st)
  10. Smådjursaffär (6 st)
  11. Biltillbehörsaffär (5 st)
  12. Alla slags specialaffärer (5 st)
  13. Fritidsbutik (4 st)
  14. Kosmetikaffär (3 st)
  15. Tygbutik (3 st)
  16. Husgerådsaffär (2 st)
  17. Gåvo-/souvenirbutik (2 st)
  18. Fiskaffär/fiskhall (2 st)
  19. Hälsokostaffär (2 st)
  20. Instrumentarium (2)
  21. Bageri (2 st)
- (Svarsalternativ som förekommer bara en gång har utelämnats.)

### Offentlig service

50 av respondenterna önskade en skattebyrå i Hangö centrum. Näst flest önskade sig polis (37 st). 25 respondenter önskade sig en hälsovårdscentral med service dygnet runt. Lika många önskade en simhall. Respondenterna önskade sig följande offentliga tjänster till Hangö:

1. Skattebyrå (50 st)
  2. Polis (37 st)
  3. Hälsovårdscentral med service dygnet runt (25 st)
  4. Simhall (25 st)
  5. Kollektivtrafik (10 st)
  6. Simhall/konstisbana (8 st)
  7. Biljettförsäljning för SJ och Matkahuolto (6 st)
  8. All service som flyttats till Ekenäs tillbaka (5 st)
  9. Åldringshem (4 st)
  10. Magistrat (4 st)
  11. Rättshjälpsbyrå (3 st)
  12. Ungdomsutrymmen (3 st)
  13. Veterinär (3 st)
  14. Större kursutbud på medborgarinstitutet (2 st)
  15. Allmänna toaletter (2 st)
  16. Alla slag av offentlig service (2 st)
  17. Arbetskraftsbyrå (2 st)
  18. Terapeutjänster (2 st)
  19. Räddningsverk (2 st)
  20. Näringsombudsman (2 st)
  21. Badhotell (2 st)
  22. Teater (2 st)
- (Svarsalternativ som förekommer bara en gång har utelämnats.)

### Annor verksamhet och service

36 av respondenterna önskade sig en simhall i Hangö stamstad. Dessa respondenter nämnde inte simhallen som svar på föregående fråga som gällde offentlig service. De respondenter som nämnde simhallen i föregående fråga lämnades bort i samband med denna fråga. Deras svar behandlade alltså redan i föregående fråga. Näst flest respondenter önskade sig en ishall/konstis (12 st). 10 respondenter ville ha utrymmen för ungdomar. Respondenterna önskade sig följande verksamhet och service till Hangö:

1. Simhall (36 st)
2. Simhall/konstisbana (12 st)

3.3.2009

3. Ungdomsutrymmen (10 st)
4. Skattebyrå (7 st)
5. Yrkeskola/högskola (7 st)
6. Hälsovårdscentral med service dygnet runt (6 st)
7. Biljettförsäljning för SJ och Matkahuolto (6 st)
8. Åldringshem (6 st)
9. Polis (5 st)
10. Hundpark (5 st)
11. Motionsutrymmen inomhus/konditionssal (4 st)
12. Badanläggning (3 st)
13. Allmänna toaletter (3 st)
14. Motionservice/verksamhet för äldre (2 st)
15. Kulturservice (2 st)
16. All service som flyttats bort tillbaka (2 st)
17. Konsertsal (2 st)
18. Teater (2 st)
19. Bättre medborgarinstitut (2 st)
20. Veterinär (2 st)
21. Stolar/bänkar för vilopaus (2 st)
22. Dansbåt (2 st)

(Svar som förekommit bara en gång som t.ex. skomakare som specialservice har lämnats bort.)

## E. FRITID

### *Vilka områden används för rekreation*

Respondenterna uppger att de mest använder strandområdena och badstränderna för rekreation (441 st). Näst mest utnyttjas skogsområdena (361 st) och på tredje plats kommer parker och grönområden (336 st).

**Tabell 22. Rekreation.**

	ANTAL
Parker och grönområden	336
Skogsområden	361
Strandområden, badstränder	441
Sportplaner och motionsslingor	174
Privata företags idrotts- och motionstjänster (motionshall m.m.)	69
Idrottsföreningars motionsevenemang	66
Vattenområden (t.ex. båtliv)	212
Annat, vad?	102

102 respondenter uppgav att de utnyttjade andra alternativ för rekreation än de givna alternativen. Följande saker nämndes:

1. Cykelvägar (21 st)
2. Biografer (8 st)
3. Ekenäs simhall (8 st)
4. Golf (8 st)
5. Utställningar (8 st)
6. Promenader (7 st)
7. Biblioteket (6 st)
8. Den egna gårdsplanen (6 st)
9. Kulturevenemang (5 st)
10. Tennis (5 st)
11. Medborgarinstitutets idrott/kurser (5 st)



3.3.2009

12. Museer (4 st)
  13. Den egna trädgården (4 st)
  14. Teater och konserter (3 st)
  15. Naturstigar (3 st)
  16. Restauranger (3 st)
  17. Svampplockning (2 st)
  18. Stadens vägnät (2 st)
  19. Fiske (2 st)
  20. Cuplis (2 st)
  21. Hangö motocrossbana (2 st)
  22. Stadens öar (2 st)
- (Svarsalternativ som bara förekommer en gång har utelämnats.)

### **Vilka av följande fritidsmöjligheter och aktiviteter bör utökas i Hangö**

Mest önskade man sig mera parker och grönområden (82 st), men alla de saker som finns upptagna i tabellen önskades ungefär lika ofta.

**Tabell 23. Vilka fritidsmöjligheter och -aktiviteter önskar man mera av.**

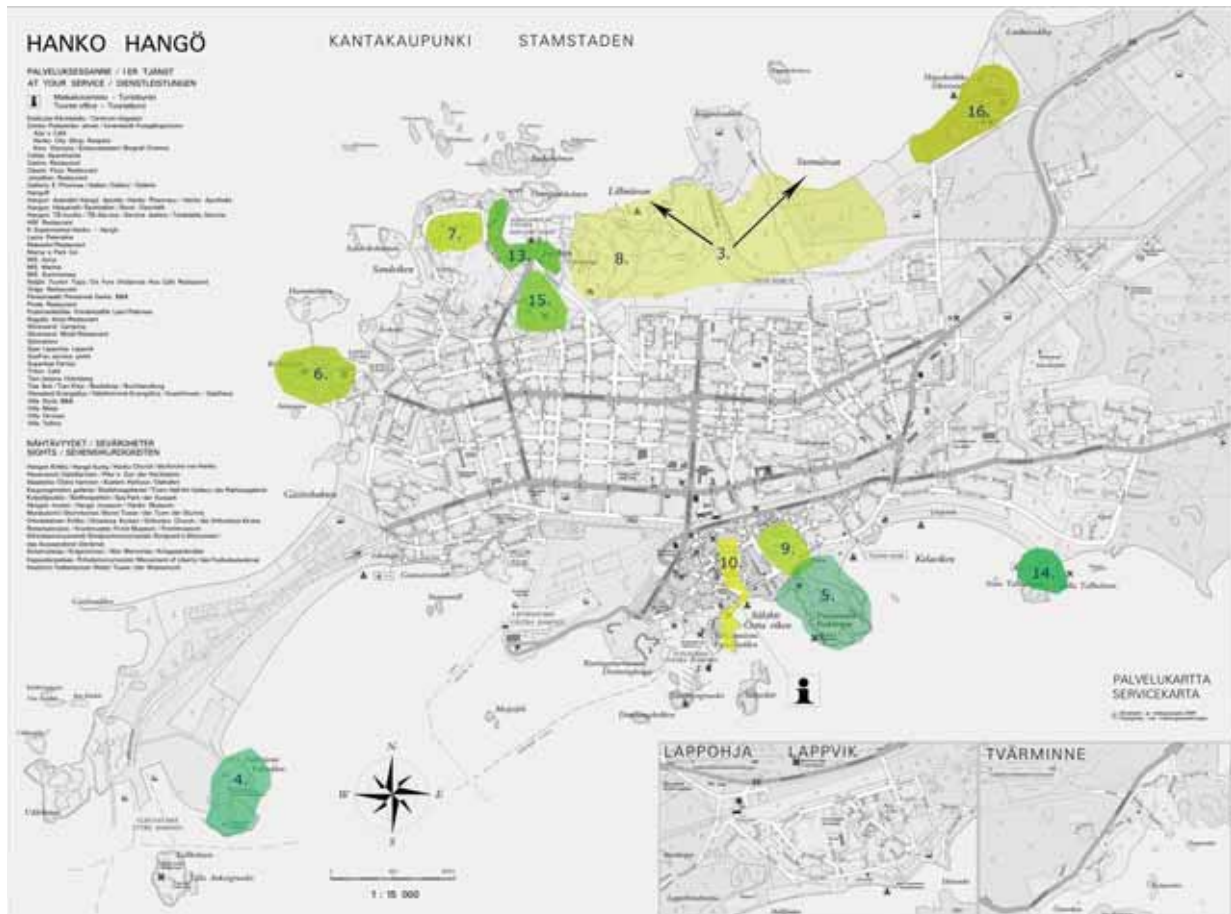
	ANTAL
Parker och grönområden	82
Skogsområden	76
Strandområden, badstränder	54
Sportplaner och motionsslingor	44
Privata företags idrotts- och motionstjänster (motionshall m.m.)	66
Idrottsföreningars motionsevenemang	48
Vattenområden (t.ex. båtliv)	62
Annat, vad?	246

246 respondenter önskade sig något annat än nämnda svarsalternativ. Av dessa ville 138 ha en simhall. På andra plats kom en ishall eller konstisbana (70 st).

1. Simhall (138 st)
  2. Ishall/konstisbana (70 st)
  3. Naturstigar, motionsleder och grönområden (10 st)
  4. Kulturverksamhet (10 st)
  5. Badanläggning (10 st)
  6. Cykelvägar (8 st)
  7. Aktiviteter och utrymme för ungdomar (6 st)
  8. Vintersport- /skidmöjligheter (5 st)
  9. Hundpark (5 st)
  10. Konserter (4 st)
  11. Grilltak på Hangöudd och öar (4 st)
  12. Dansplats/sal (4 st)
  13. Bättre medborgarinstitut och kurser på finska (4 st)
  14. Bastu på stranden/en ö (3 st)
  15. Konst/nutidskonstutställning på museet (3 st)
  16. Teater (3 st)
  17. Båtvarv och service/reparation av båtar (2 st)
  18. Bio och högklassigare filmer (2 st)
  19. Squashhall (2 st)
  20. Utställning över Hangös historia
  21. Tennishall, t.ex. i Lappvik (2 st)
  22. Bättre bibliotek (2 st)
  23. Båttransport till öarna i Hangö för icke-båtagare (2 st)
  24. Konstgräs fotbollsplan (2 st)
- (Svarsalternativ som bara förekommer en gång har utelämnats.)

## F. LANDSKAPS- OCH MILJÖVÅRD

### ***Vilka områden är särskilt viktiga att bevara som grön- och rekreationsområden***



*Bild 7. Grön- och rekreationsområden som respondenterna anser viktiga att bevara (numren på kartan motsvarar numreringen nedan).*

128 respondenter ansåg att de befintliga parkerna och grönområdena borde bevaras som grön- och rekreationsområden. 112 respondenter ansåg att stränderna med närområdena borde bevaras. 89 respondenter ansåg att Stormärsan och/eller Lillmärsan borde bevaras. I det följande presenteras respondenternas förslag (antalet svar inom parentes):

1. Befintliga parker och grönområden (128 st)
2. Alla stränder med närområden (112)
3. Stormärsan och/eller Lillmärsan (89 st)
4. Tilludden och/eller Tullstranden (48 st)
5. Parkbergen (33 st)
6. Kråkudden (32 st)
7. Skogsnäset (30 st)
8. Lillmärsans motionsslinga (24 st)
9. Casinoområdet, parken och klipporna (23 st)
10. Parkerna i centrum och stamstaden (17 st)
11. Furuviik (17 st)
12. Täktom (14 st)
13. Hangöby med stränder och skogar (12 st)
14. Fyra Vindars Hus med omgivning (12 st)
15. Folkparken (12 st)
16. Silversand med omgivning (9 st)

17. Skogarna i Hangö norr (8 st)
18. Hagaparken (8 st)
19. Ankdammen (7 st)
20. Kyrkparken (7 st)
21. Skärgården (6 st)
22. Bellevuestranden (6 st)
23. Ingenting (5 st)
24. Fabriksudden (5 st)
25. Kapellhamnen (5 st)
26. Lekparkerna (5 st)
27. Kones skogsområde (4 st)
28. Tegelbruksparken (4 st)
29. Drottningberg (4 st)
30. Rosenparken (4 st)
31. Sandviksholmen/-udden (4 st)
32. Slakteristranden (4 st)
33. Badhusområdet (4 st)
34. Långsanda (4 st)
35. Kolaviken (4 st)
36. Plagen (4 st)

(Svar som förekommer 1 – 3 gånger har utelämnats.)

### ***Vilka nya grön-/rekreationsförbindelser skulle behövas***



*Bild 8. Nya grön- och rekreationsförbindelser som enligt respondenterna skulle behövas (numren på kartan motsvarar numren nedan).*

27 respondenter ansåg att inga nya grön- och rekreationsförbindelser behövs. Enligt 13 respondenter är de befintliga grön- och rekreationsförbindelser tillräckliga och de borde bevaras. 12 respondenter ansåg att man borde få en ny grön- och rekreationsförbindelse.

I det följande presenteras respondenternas förslag (antalet svar och nummer på kartan inom parentes):

1. Behövs inte (27 st)
  2. De nuvarande räcker/bevara dem (13 st)
  3. Tulludden som Finlands sydspets (12 st)
  4. Frihamnen (6 st)
  5. Drottningberg (5 st)
  6. Hundpark (5 st)
  7. De befintliga grönområdena bör förbättras (4 st)
  8. Russarö (4 st)
  9. Stränderna bör bevaras och snyggas upp (4 st)
  10. Syndalen (2 st)
  11. Fabriksudden (2 st)
  12. Motionsslingan, naturstigarna med kartor i Täktom (2 st)
  13. Hagaparken måste snyggas upp (2 st)
  14. Vägen och stigarna i Furuvik (2 st)
  15. Rastplatser med vindskydd/kåta och grillkåtor (2 st)
  16. Naturstigar (2 st)
  17. Skogarna måste bevaras (2 st)
  18. Promenad- och cykelväg till Uddskatan ( 2 st)
  19. Mera parker runtom i stan (2 st)
- (Svarsalternativ som bara förekommer en gång har utelämnats.)

**Områden, naturförekomster, landskap, vyer, byggnader eller andra objekt, som enligt respondenterna borde bevaras eller skyddas**

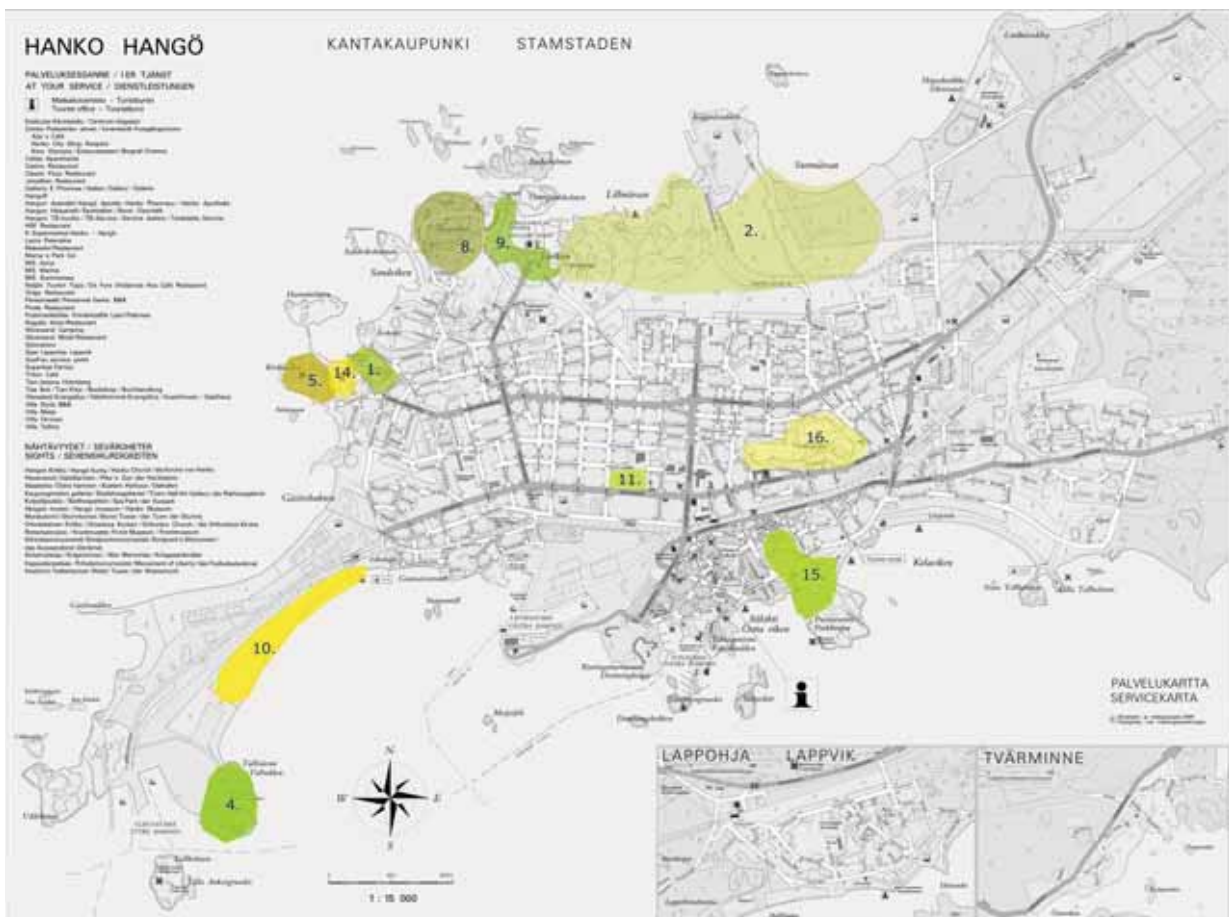


Bild 9. Områden, naturförekomster, landskap, vyer, byggnader eller andra objekt, som enligt respondenterna borde bevaras eller skyddas (numren på kartan motsvarar numreringen nedan).

3.3.2009

27 respondenter ansåg att Kapellhamnen skall bevaras eller skyddas. På andra plats kom Stormärsan och/eller Lillmärsan som enligt 22 respondenter bör bevaras eller skyddas. 21 respondenter var av den åsikten att det inte finns områden, naturförekomster, landskap, vyer, byggnader eller andra objekt, som borde bevaras eller skyddas. I det följande presenteras respondenternas förslag (antalet svar och nummer på kartan inom parentes):

1. Kapellhamnen (27 st)
  2. Stormärsan och/eller Lillmärsan (22 st)
  3. Finns inte (21 st)
  4. Tulludden (20 st)
  5. Kråkudden (19 st)
  6. Gamla trähus/alla gamla byggnader (18 st)
  7. Stränderna (17 st)
  8. Skogsnäset (17 st)
  9. Hangöbys skogar och ständer (14 st)
  10. Gunnarsstrand (11 st)
  11. Hagaparken (11 st)
  12. Alla grönområden/hela Hangö (10 st)
  13. Parker och skogar (9 st)
  14. Jättegrytorna i Kapellhamn (8 st)
  15. Casino med omgivning och Casinoparken (8 st).
  16. Sjukhusbergen (8 st)
  17. Furuvik (7 st)
  18. Fyra Vindars Hus (7 st)
  19. Sandviksholmen (5 st)
  20. Lappviksstranden, en trålhamn skulle förstöra den (4 st)
  21. Folkparken (4 st)
  22. Kasberget (4 st)
  23. Badhusparken (3 st)
  24. Mekano (3 st)
  25. Uddskatan (3 st)
  26. Slakteribukten (3 st)
  27. Täktomskogen (3 st)
  28. Krigstida löpgravar och kanoner (3 st)
  29. Ortodoxa begravningsplatsen (3 st)
  30. Appelgrensvägen (3 st)
- (Svar som förekommer endast 1-2 gånger har utelämnats.)

## G. ÖVRIGA UTGÅNGSPUNKTER FÖR PLANERINGEN

### *Hur föreställer sig respondenterna Hangö år 2050*

De flesta respondenter ser Hangö som en stad med turister och turisttjänster år 2050 (330 st). Nästan lika många (284 st) tror att Hangö är en stad med hamnverksamhet år 2050.

**Tabell 24. Hur föreställer man sig staden Hangö år 2050**

	ANTAL
En stad med industri- och teknologi	119
En stad med hamntjänster	284
En stad med turister och turisttjänster	330
Annat, vad?	156

3.3.2009

156 respondenter föreställer sig Hangö stad år 2050 som någonting annat än det som förekommer i svarsalternativen. De bidrog med följande visioner över Hangö år 2050:

1. Pensionärsstad (17 st)
  2. En del av Raseborg/Raseborgs hamn/Raseborgs turistort (12 st)
  3. En stad för sommarboende/turistort för de rika (12 st)
  4. Turiststad (9 st)
  5. En by (5 st)
  6. En kombination av alla alternativen i tabell 24 (6 st)
  7. En idyllisk, trivsamt och fridfull småstad (6 st)
  8. En kulturstad (6 st)
  9. Tyvärr bara en stor hamn (6 st)
  10. En hamn-, industri- och turiststad (5 st)
  11. Likadan som nu (5 st)
  12. Hangöbornas stad (5 st)
  13. En stad med fin miljö, natur och rekreation (4 st)
  14. Skolstad, med mera yrkesutbildning och ett specialgymnasium (4 st)
  15. Badort med badanläggning (4 st)
  16. En stad med goda förbindelser till huvudstaden (3 st)
  17. En stad för distansarbetare (3 st)
  18. En spökstad, då hamnverksamheten har upphört (3 st)
  19. En övergiven stad (3 st)
  20. En trivsamt småhusstad, det gamla husbeståndet i bruk lite i stil med småstäder i Danmark (2 st)
  21. En parkeringsplats för importbilar (2 st)
  22. Ett kongresscentrum (2 st)
  23. En hamnstad (2 st)
  24. En stad som lyssnar på invånarna (2 st)
  25. En konstnärsstad (2 st)
  26. En stad med verksamhet för barn, unga och vuxna (2 st)
  27. En bra plats att bo på (2 st)
  28. En död stad (2 st)
  29. En stad för socialfall (2 st)
- (Svarsalternativ som bara förekommer en gång har utelämnats.)

### ***Respondenternas övriga kommentarer, åsikter och idéer om utvecklingen av stamstaden***

På den sista frågan kunde respondenterna fritt formulera sina kommentarer, åsikter och idéer om hur stamstaden kunde utvecklas. Här framfördes i många fall samma saker som redan hade getts i de tidigare svaren. Antalet svar var synnerligen stort och här behandlas bara en liten del av dem. Dessa svar är de oftast förekommande och strävan har varit att gruppera dem under en gemensam rubrik.

1. Bygg en simhall (27 st)

2. Reparera gatorna (25 st)

- Gatorna är gropiga.
- Asfalten är i dåligt skick.
- Filerna ommarkerade.
- Gatorna lämnas oasfalterade i månader efter reparationer.
- Gatorna kunde städas oftare än en gång per år.

3. Bygg en badanläggning (22 st)

- En badanläggning är njutbar även på vintern.
- Hotellverksamheten kunde kombineras med ett utbildningsprogram i branschen eller i specialbehandlingar och på så sätt dra ungdomar till staden.
- Ta modell av Kasnäs som är en fungerande helhet bland klippor och öar.

#### 4. Bygg en ishall/konstisbana (20 st)

#### 5. Satsa mera på barn och unga (19 st)

- Platser där unga kan sysselsättas så att de inte behöver driva omkring på stationen och stöka och slå sönder saker.
- De unga borde beaktas mera och man borde tänka på att - utan ungdomar finns ingen framtid!
- Mera fritidssysselsättning, barnen har ingenting här i Hangö, i synnerhet under perioder med slaskväder!
- Tänk mera på barn och unga är sommargäster och turism, för de är Hangös framtid.
- Föryngra åldersstrukturen med olika medel, genom att erbjuda barn och unga platser där de kan syssla med hobbyer.
- En plats för unga att vistas på där de kan vara på kvällar och veckoslut. Ett eget "UNCA" för de svenskspråkiga.
- Klubbverksamheten "Sol åt barnen" tillbaka.

#### 6. Bevara skogar och stränder (18 st)

- Skogsområdena längs ständerna bör rensas upp, nu är de snårskogar.
- Bevara klippor och stränder för de är Hangös framtid.
- Byggande längs stränderna borde inte tillåtas.
- Strandområden och parker måste städas upp och hållas snygga; modeller finns i de nordtyska kuststäderna som har ståtliga sandstränder. Tyska tyrister kommer inte till sjabbiga stränder
- All verksamhet och industri måste anpassas till områdets unika och känsliga natur. Förstör inte Hangö!
- Det som är kvar av stamstadens natur måste bevaras. Utbyggandet av strandområdena måste stoppas (t.ex. Skogsnäset, Kråkudden och Furuviik).
- Styrkan hos denna stad är naturen! Täpp inte till stränderna med byggen. Det finns redan sånt överallt. Lämna stränderna fria.
- Öka finansieringen för skötsel av parker och grömråden.

#### 7. Stoppa utvidgningen av hamnen (18 st)

- Nu är det hamnen och särskilt bilimporten med dess långtradartrafik som dirigerar förändringen av stadsbilden i negativ riktning. Man kan säga att svansen viftar på hunden. Allt flera nya planer för bilar röjs i skogarna och på stränderna, de närmar sig också bebyggelsen. Detta utbyggande borde stoppas omedelbart t.ex. i gamla trålhamnen och man borde redan nu söka ersättande verksamhet för bilimporten. Denna utvidgning är med mycket stor sannolikhet en bortkastad investering. Ryssarna har informerat om att när hamnen i Ust-Luga är färdig så importeras årligen 400 000 via den. Ytterligare byggs tre? nya västerländska bilfabriker i Petersburgsområdet.
- Hamnen borde inte mera utvidgas (landområdena) den verkar redan vara överdimensionerad. "Ockupationen" av Långgatan verkar vara onödig, där lastas sällan bilar.
- Jag tycker att Hangöudd börjar vara helt täckt med asfalt, det tycker många andra också. Tänk om ni skulle lämna åtminstone några parker och skogar åt kommande generationer. Vad ska våra barn göra på de här alfaltplanerna? Inte flera asfalterade planer! Inte mera byggande på stränderna.
- Flytta bilimporthamnen ett par kilometer norr- eller österut. Då kunde det nuvarande hamnområdet bli tillgängligt för turister och trafiken skulle minska.
- Aj jo, om det nu är så att de här långtradarallyt betyder stora pengar för Hangö så borde det synas nånstans, byggas något för hangöborna, t.ex. dendär simhallen eller ishallen.
- Dags att så snabbt som möjligt börja satsa på människorna, hamnen har redan fått sitt. Ryssland öppnar en hamn, Hangö blir lurat på konfekten hur otrevligt det än låter.
- Nu vore det viktigt att trycka lite på bromsen t.ex. när det gäller att asfaltera nya planer för bilarna. Vad ska vi göra med dessa planer i fortsättningen om bilimporten sinar!

3.3.2009

- Ändå efter att bilimporten upphört? Har vi då asfalterad yta ända från Hangö till Tåktom? Då borde man uppföra höghusbebyggelse. Vi skall försöka hålla Hangö som en idyllisk såstad som Nådendal.

- Beslutsfattarna måste förstå att man utöver hamnen också måste satsa på trivseln (konstis på första plats). Bilimporten minskar obevekligen (slutar inte helt). Industrin får inte nya arbetare om trivseln inte finns.

#### 8. Bort med glasskiosken (15 st)

- Flytta den misslyckade glasskiosken någon annanstans. "En ny kiosk" enligt modell efter den gamla, passar bättre i lekplatsens miljö och skulle vara nostalgisk och vacker, i estetisk mening.

- I stället för den nya glasskiosken borde vi få en byggnad som skulle passa ihop med den gamla stilens villor med snickarglädje. Den nya glasskiosken är chockerande. Den passar varken in i landskapet eller stämningen.

- Den vita glasskiosken i trä som väckt mycket (negativ) respons kunde flyttas till Östra hamn och ersätta den som brann upp. En liten terrass kunde byggas i samband med den!

- Nånting som kan fås att bli vackert på glasskiosktomten, bort med WC+glasskiosk.

- Barnens eget skepp, "Hangö lejon" blir allför mycket i skuggan av glasskiosken. Grannparken vore en bättre plats. Den runda blomplanteringen kunde flyttas någon annanstans och kiosken på dess plats.

#### 9. Ta hand om era egna invånare och inte sommarbefolkningen (14 st)

- Man borde måna om de skattebetalares trivsel som bor året runt i Hangö och inte alltid bara tänka på turisterna.

- Det finns inte ett verkligt behov av så många tomter. Samma människor håller redan på att bygga sitt tredje-fjärde hus som sedan säljs som sommarbostad till helsingforsbor vilket sker på hangöbornas bekostnad. (läs: rekreatiomsområdena förvinner) Jag har också hört sägas "att man kan koppla av" eller m.a.o. är attityden denna. När man för fram sådana här åsikter blir man stämplad som "en broms för utvecklingen", men jag anser att det är tvärtom. Till en hållbar utveckling hör uttryckligen att beakta de nämnda sakerna. När fäster man på riktigt uppmärksamhet vid hangöbornas trivsel?

- Jag kommer att flytta bort från Hangö p.g.a. hamnen och trafiken. Jag förstår att staden får inkomster från hamnen och bilarna, men man borde kunna trivas i sin hemstad.

- Hangö skall prioritera sina egna invånare framom sommargästerna. Jag saknar ett sådant forum där hangöborna kunde få föra fram sina åsikter och förslag för att påverka stadens beslutsfattare (icke politiskt).

- Hangöbornas trivsel främst! Man får inte fast bosätta invånare till Hangö genom att erbjuda helsingforsborna allt vad de vill ha. Strandtomter och att förstöra grönområden för husens skull är inte lönsam verksamhet. Stränderna, skogarna och andra grönområden är Hangös stolthet!

- Hangö i första hand åt hangöborna. Det är ju de som betalar skatterna.

#### 10. Bättre kommersiella tjänster (14 st)

- Servicen borde förbättras vad öppettiderna beträffar. Det kommer besökare tidigt på våren och sent på hösten och allt är stängt! Företagaren måste förstå att han skall betjäna också den enskilda kunden. Och staden kunde stöda företagarna i dethär. Det härliga bageriet lades ned, en stor förlust.

- Det borde finnas mera inköpsmöjligheter så att man inte alltid var tvungen att åka till storstäderna enligt Ekenäs-Karismodell.

- Bygg ett köpcentrum!

- Mera specialaffärer och arbetsplatser som passar kvinnor.

- Stora nya köpcentra borde byggas i centrum eller i närheten av korsningen Esplanaden-Halmstadsgatan.

- Banområdet vid Esplanaden och Korsmansgatan borde placeras under jord eller överbyggas med bl.a. ett köpcentrum, ämbetsverk osv.

- Men det skulle också vara trevligt med ett köpcentrum. Huset mittemot torget i Boulevardens hörn skulle vara ett bra köpcentrum på grund av utseendet och stilen.



3.3.2009

### 11. Ett hotell till Hangö (12 st)

- Vi måste få ordentliga övernattningsutrymmen för turister! Om ett badhotell är en för stor helhet är ett vanligt hotell en alldeles bra lösning!
- Sannolikt fortsätter utvecklingen i Hangö positivt inom de ovannämnda områdena, men utvecklingen av turismen kräver nog en kännbar ökning av inkvarteringsutrymmen.
- I väntan på ett hotell till Fabriksudden kunde ni söka upp en företagare som kunde ändra om Ljungbo till ett hotell i budgetklass. Man kunde samarbeta med Silversand.
- Hangö behöver ett hotell och en simhall, inte ett badhotell, deras tid är förbi.

### 12. Förbättring av trafiksäkerheten (12 st)

- Ökad säkerhet nästan överallt (trafikljus, rondeller, farthinder, märken).
- Trafikbegränsningar, farthinder för att hindra fortkörning i bostadsområden.
- Korsningarna är ganska farliga, regnvattnet rinner inte ner i avloppsbrunnarna (mera galler för avrinningen vid vägkanterna och mera gångbanor längs vägarna, man måste tänka på både cyklister och fotgängare).
- Biltrafiken måste begränsas på sommaren (=gator stängs av för trafik på sommaren). Avstånden är korta i Hangö så att man kan gå eller cykla (nästan) vart som helst.
- Det borde byggas farthinder på Mannerheimvägen, eftersom ungdomar nästan dagligen håller accelerationstävlingar där. Också andra raka sträckor borde förses med farthinder.
- Säkrare cykelvägar borde byggas i tunnel t.ex. järnvägsviadukten/Korsmansgatan, eftersom det kör för mycket långträdare där och mycket barn rör sig på området.
- Farthinder på Tulluddsvägen och Esplanaden för där körs ofta med formulahastigheter!
- Barn hoppar ut på vägen vid lekparken. Det körs för snabbt vid Sandöinstitutet.

### 13. Beakta åldringar och barnvagnar när trottoarer planeras (12)

- Kantstenarna är så höga på Boulevardens trottoar – svårt att röra sig med vagn, cykel och rullstol eller dålig balans med rollator. Så sätt dedär metallskivorna i korningarna som finns på en del platser, så håll "diket" fritt och kantstenen behöver inte slås sönder. Samma metod kan användas också på andra ställen i stan och många är tacksamma!
- Trottoarerna borde anpassas efter rörelsehämmade och åldringar, för höga eller breda kantstenar på många ställen.
- Det borde också göras upp en tillgänglighetsplan.
- Kantstenarna i stamstaden borde göras lägre/sneddas vid skyddsvägarna, då man inte kommer över dem med cykel/barnvagn.
- Kantstenen vid nya skyddvägar borde sneddas för sådana som rör sig med rull stol och för barnvagnar.

### 14. Öka antalet cykelvägar och gör de befintliga cykelvägarna tryggare (12)

- Man borde utveckla cykelvägnätet i centrumområdet. Hangöborna cyklar mycket och det borde få en alldeles medveten plats i trafikplaneringen.
- Cykelleden för VIII stadsdelens invånare som löper längs hamnstaketet till centrum borde få beläggning.
- Trygg cykeltrafik, hyrcyklar för turister.
- Mera cykelvägar, men inte så att landskapet lider.
- Promenad-/cykelled runt Frihamen och runt Drottningberg. Goda cykelvägar!
- Trafiken på Appelgrensvägen är så livlig att man inte gärna cyklar på den. Trottoaren borde omändras till gångbana och cykelväg.
- Cykelvägar och trottoarer på flera platser, t.ex. - på Linjegatan finns plats.

### 15. Fasaderna i skick (11 st)

- Måla dem av stadens fastigheter som är i dåligt skick.
- Gå tillbaka till den effektiva fasad-/och byggnadsinspektionen och tvinga husägarna att hålla sina hus och gårdsplaner i skick (en del ser ut som avstjälpningsplatser). I synnerhet de byggnader som står på synliga platser inklusive stadens egna fastigheter.
- Vi är en hamnstad som är naturnära och präglad av havet. Det är kärnan och därifrån utgår eventuella förnyelser, t.ex. kunde Berggatans färgvärld vara båvit. Husen kunde prydas med måsar och segelbåtar utskurna i metall.
- Reparera gamla förfallna byggnader och bevara vårt historiska kulturarv!

3.3.2009

- Jag tycker att staden borde vårda gamla och vackra byggnader och renovera dem först innan man sätter igång med att utveckla nya idéer. Hus står tomma, t.ex. den gamla, vackra byggnaden mitt emot Kyrkparken har stått tom i evigheter. Där kunde man öppna ett kafé el.dyl., t.ex. någon butik.

- Var håller fasadnamnen till? En del hus+deras gårdsplaner i dåligt skick.

#### 16. Utveckla turismen (11 st)

- Utveckla turistverksamheten, inkl. -informationen (t.ex. så att staden deltar i den årliga riksomfattande turistmässan) Det må nämnas att t.ex. år 2008 var också små kommuner och städer med, som t.ex. Kaskö, Padasjoki, Eno, Hyrynsalmi, men inte Hangö.

- Det lönar sig att öka utbudet av tjänster inom turismen, bl.a. kulturutbudet, för enbart sandstränder räcker inte till för dagens turister.

- Turistverksamheten borde utvecklas. Rundturer för att presentera den exceptionella naturen, vinterturism (pilkfiske, m.m.).

- Öppettiderna betjänar inte sommargästerna eller turisterna, t.ex. biblioteket öppnar först kl. 11.

#### 17. Mera skräpkorgar (11 st)

- Mera skräpkorgar! På kvällstorget, stränderna, vid promenad- och cykelvägarna

- Mera skräpkorgar i hela stan!! Också i Hangöby!

Skräpkorgar vid varannan lyktstolpe på Esplanaden, Korsmansgatan och Appelgrensvägen gör det möjligt att hålla staden ren!

- Avfallsinsamlingspunkten vid Lappvikens butik och på stranden är mycket dåligt skötta. Eftersom det finns fina insamlingskärl så kunde den här punkten rensas till allas glädje.

- Vägkanterna så skräpiga att man riktigt skäms.

#### 18. Sköt de befintliga parkerna och andra fina ställen (11 st)

- De nuvarande skogs- och parkområdena får inte alls krympas.

- Bevara de vackra platser som vi har nu, t.ex. parkdammens vita bro, som snart faller ihop.

- Jag skulle vilja bevara Hangö som det nu är med sina vackra villor och parker och Boulevarden,

- Alla parker måste skötas (inte bara kyrk+Casino).

- Det finns behov av att snygga upp parkerna,

Hangö skulle bli trevligare med mera parkartade områden. Nu ser det alldeles för kargt ut. Beslutsfattare – åk till Pärnu på studieresa!

#### 19. Övervakning av gårdsplanerna (10 st)

- Några privata gårdsplaner väldigt illa skötta, skrot, skräp m.m.! Ge dem order att sätta gården och huset i skick, annars ordentliga böter! Kom ihåg att Hangö är en turiststad. Valdes till och med till Finlands bästa turiststad i IS:s enkät.

- Förpliktiga fastigheterna att städa upp omkring sig.

- Man borde se till att underhålla gårdsplanerna. Ta till sanktioner om någon använder sin egen gårdsplan som avstjälningsplats! Bort med också presenningskonstruktioner från gårdsplanerna. Alltså sådana som är i långvarigt bruk. Granska särskilt gårdsplanerna i gamla egnahemshusområden! En del nybyggen tycks följa samma stil; grön presenning på gården och därmed rent samvete!

- Staden kunde vår och höst ordna med skräpcontainrar vid gator med arrendetomter, så kunde invånarna föra dit krattningsavfall och ris. Alla har inte bil och trailer. Sånär kunde man höja stadsbilden och den allmänna prydligheten. En jordhög på våren skulle också vara på sin plats för att få planteringarna att blomstra på sommaren. Vi betalar redan ett högt tomtarrende till staden. Jag tycker att staden kunde komma emot i den här saken, då det samtidigt gör stan allmänt prydligare och vackrare. Dethär skulle också inspirera stadsborna att sköta sina tomter bättre.

#### 20. Utbildning åt ungdomen (8 st)

- Man borde ordna yrkesutbildning för ungdomarna för att få dem att hållas kvar på orten.

3.3.2009

- Yrkesskola (finns inte en enda), institutnivå (finns inte en enda), högskola (finns inte en enda).
- T.ex. en Steinerskola och ett daghem där man talar engelska.

#### 21. Ordning på midsommar- och regattafesterna (7 st)

- Man måste få fason på arrangemangen kring midsommar- och regattafesterna! Man varken vågar eller vill gå och titta på midsommarbrasan när ungdomarna får leva om som de vill.
- Man borde ta inträdesavgift av alla som kommer hit till midsommaren och regattan, för att sköta utgifterna för städningen. Inte får man bete sig såhär vilt och fritt på andra platser. Det finns ju regler.
- Flytta midsommar- och regattafesterna till campingområdet.

#### 22. Torget i skick (7 st)

- Ständigt gröna växter, saluhallen tillbaka.
- Utveckla torget till ett centrum för många olika verksamheter. Broräckena, lyktstolparna m.m. är i väldigt dåligt skick. Påminner om någonting från DDR.
- Bl.a. en springbrunn på torget.
- Gör torgområdet trivsammare, containrar och lagerområden längre bort från torget.

#### 23. Gångtunnel vid järnvägsstationen (6 st)

- Bantrafiken säkrare för fotgängare, t.ex. gångtunnel eller breddning av viadukten.
- Gångtunnel vid järnvägsstationen (skolorna, skolbarnen).
- En gångtunnel borde byggas vid den andra viadukten! Måste något hända innan man vaknar upp/märker att stället är farligt!

#### 24. Mera konst (6 st)

- Staden kunde satsa på och stöda konstnärlighet och att göra något med händerna! Stöd dem såhär!
- Mera offentlig konst (mera synlighet åt Hangö som konst- och kulturstad).
- Mycket mera konstnärer och uppträdanden på gatorna och i parkerna! Riktningen är bra, en fin stad!
- Konstnårsresidens – för att stöda kulturutbudet. Man kunde underhandla med Designmuséet om att få hit en årlig sommarutställning.
- Det behövs butikslokaler som borde fyllas av hantverkare. Konst o.a. tjänster. Som det nu är töms centrum. Staden måste växa.

#### 25. Tänk på Hangös stadsbild (6 st)

- Stadsbilden måste fortsättningsvis vara idyllisk. Byggnadsstilen gärna trähus. Inte för hårt och sterilt, det sitter inte i Hangö.
- Då det kompletteringsbyggs t.ex. norr om järnvägen bör miljöns "allmänna image" med stora tomter bevaras. En delning av tomterna får inte förstöra den fina miljön (noggranna överväganden i enskilda fall):
- Satsa på små trevliga trähus (som hotell Brudhäll på Kökar).
- Man borde beakta hur nybyggen passar ihop med de befintliga byggnaderna. "Lådor" passar inte i Hangö bland de snickarglada villorna och de klarar inte heller annars av väderförhållandena i Hangö. De s.k. "pulpethusen" i norra Hangö är goda exempel på vad som inte kommer att klara väderförhållandena i Hangö.

#### 26. Hamntransporterna på räls (5 st)

#### 27. Öka antalet hundbajslådor (5 st)

- Utveckla ett klistermärke med t.ex. texten "här får hundbajspåsar placeras" på båda språken och dela ut dem till människor som är intresserade av att klistra dem på sin egen eller husbolagets skräptunna, så att vi samvetsgranna hundägare som tar upp bajsen med gott samvete kan slänga påsarna i närmaste skräptunna.
- Hundbajslådor åtminstone längs de större vägarna.

3.3.2009

**28. Egen polis i stan (5 st)**

- Vi borde få hit egen polis som övervakar överhastigheter och vandalism. Om det inte blir en ändring i dethär så vill ingen bo varaktigt här.
- Bort med överhastigheterna!
- Trafiken är råddig. Bilar parkerar var som helst och det cyklas på trottoarerna. Övervakning saknas.
- Det körs med ganska stora överhastigheter i stan. Allmän skadegörelse och oro har ökat. Mera poliser!

**29. Mera verksamhet t.ex. för barnfamiljer (5 st)**

- Det borde finnas ett större utbud på hobbyverksamhet och olika klubbar.
- Också vår familj har funderat på att flytta bort. Vi saknar mera program för baren under loven.
- Man kunde ordna mera gemensam sysselsättning för barnfamiljer.

**30. Mera kultur (5 st)**

- Kulturverksamhet i de magasin som ännu står tomma.
- Observera att kulturaktiviteter är minst lika viktiga för hälsan som idrottsaktiviteter.
- Hangö borde göras till en fungerande kulturstad, som skulle dra mera turister. För detta borde ges ordentliga resurser och t.ex. basutställningsutrymmen ordnas i museet.

(Svar som förekommer 1-4 gånger har utelämnats.)

### **3 SAMMANDRAG**

En sak som återkom som svar på många frågor var respondenternas önskan om att en simhall byggs i Hangö. Inom ramen för den offentliga service som önskades kom simhallen på fjärde plats (25 st). De flesta önskemålen om en simhall fanns i samband med frågan som gällde annan verksamhet och service (36 respondenter). Med hjälp av den fråga som gällde nya fritidsmöjligheter och – aktiviteter ville man ha reda på vad respondenterna i övrigt ville ha till Hangö. Också här var simhallen populärast och önskades av 138 respondenter. I samband med den sista frågan där respondenterna fick formulera sina kommentarer fritt, var önskan att en simhall byggs det oftast förekommande svaret (27 respondenter).

Många respondenter önskade sig också en ishall eller konstis. Antalet respondenter (8 st) som ville ha en simhall eller konstis kom på en sjätte plats när det gällde offentlig service. I samband med frågan som gällde annan verksamhet och service kom önskemålen om en ishall på andra plats (12 respondenter). Samma placering gällde också för önskemålen om en ishall som svar på frågan om nya fritidsmöjligheter- och aktiviteter och här var det 70 respondenter som ville ha en ishall. I svaren på den sista frågan önskade sig 20 respondenter en ishall eller konstis. Det var det alternativ som kom på fjärde plats bland de populäraste alternativen.

En annan sak som ofta återkom var respondenternas motstånd mot den nya kiosken i Kyrkparken. Kyrkparkens glasskiosk fick en placering som nummer fyra bland Hangös fulaste byggnader (31 respondenter). Det överlägset populäraste förslaget till att råda bot på situationen var att avlägsna glasskiosken från Kyrkparken (17 respondenter). Svaret "glasskiosken bort" gavs av 15 respondenter i samband med den sista frågan och placerade sig på åttonde plats bland de oftast givna svaren.

Många respondenter förhöll sig negativt till Hangö hamn. Hamnområdena fick en femte placering bland de fulaste platserna i Hangö. Man klagade också på hamnen i samband med frågan om Hangös framtid. Här såg en del av respondenterna Hangö som "Raseborgs hamn" år 2050. 6 respondenter såg framför sig ett Hangö "som en enda stor hamn" år 2050. I samband med den sista frågan gav 18 respondenter uttryck för åsikten att utvidgningen av hamnen bör stoppas. I samband med den sista frågan framförde 5

3.3.2009

respondenter också förslag till förbättring av hamnverksamheten och de ansåg att hamntransporterna kunde ske på räls.

## **4 SAKER SOM ANSLUTER SIG TILL SVARSANALYSEN**

Fråga nummer 3 i invånarenkäten (Stadsdel och/eller gata, där du bor) ströks ur rapporten, då uppgiften saknade betydelse. Uppgiften hade varit nyttig t.ex. vid en jämförelse av svaren av invånare som bor i olika delar av staden. Detta gjordes inte i denna rapport, eftersom det hade medfört för mycket arbete.

Enkäten lyckades så tillvida väl, att den besvarades flitigt. Trots att det fanns många öppna frågor fick också de många svar. Antalet svar på de öppna frågorna var emellertid så många, att en del av svaren måste utelämnas ur rapporten. Alla svar behandlades, men t.ex. enskilda svar eller sådana som förekom ett par gånger togs inte med i rapporten. Efter varje öppen fråga finns en omnämning i rapporten i vilken mån frågor har utelämnats ur rapporten. Ovidkommande svar har också utelämnats. De var till all lycka mycket få, vilket visar att respondenterna tog enkäten på allvar.

4.2.2008

---

**HANGON KAUPUNKI  
KANTAKAUPUNGIN YLEISKAAVA****ASUKASKYSELY/KOULU**

Hangon kaupunki on laatimassa osayleiskaavaa kantakaupungin alueelle. Yleiskaavassa osoitetaan miten kaupungin ympäristö (asunnot, liikkeet, konttorit, työpaikat, kadut, puistot ym.) on tarkoitus kehittää.

Ohessa on asukkaille/koululle suunnattu kysely, jolla kartoitetaan asukkaiden toiveita kaavan suhteen ja näkemyksiä kantakaupungin kehittämiseksi. Kyselyyn vastaamalla osallistut kantakaupungin kehittämiseen.

Kysymykset on jaettu kaupunkikuvaa, asumista, palveluita, vapaa-aikaa sekä maiseman ja ympäristönhoitoa koskeviin osa-alueisiin. Lopussa on tilaa vapaammalle ideoiden esittämiselle.

Kyselyn vastaukset tulee palauttaa 28.5.2008 mennessä kouluun.

**KIITOS OSALLISTUMISESTASI!**

4.2.2008

---

**HANGÖ STAD  
GENERALPLAN FÖR STAMSTADEN****INVÅNARENKÄT/SKOLAN**

Hangö stad utarbetar för närvarande en delgeneralplan för stamstaden. En delgeneralplan anvisar hur stadens omgivning (bostäder, affärer, kontor, arbetsplatser, gator, parker mm.) skall utvecklas.

En enkät till invånarna/skolan medföljer detta brev. Avsikten med enkäten är att kartlägga invånarnas önskemål om planen och åsikterna om hur stamstaden bör utvecklas. Genom att delta i enkäten deltar du också i stamstadens utveckling.

Frågorna har indelats så att de berör stadsbilden, boendet, servicen, fritiden samt landskapet och miljövården. På enkätens sista sida finns utrymme för att fritt formulera idéer.

Den ifyllda blanketten skall returneras senast 28.5.2008 till skolan.

**TACK FÖR DIN MEDVERKAN!**



HANGON KAUPUNKI  
HANGÖ STAD  
Tekninen ja ympäristövirasto  
Tekniska och miljöverket

Hanko 6.6.2008

---

HANGON KAUPUNKI  
KANTAKAUPUNGIN YLEISKAAVA

ASUKASKYSELY

Hangon kaupunki on laatimassa osayleiskaavaa kantakaupungin alueelle. Kaavaa laatii kunnan toimeksiannosta FCG Planeko Oy. Kaava on tavoiteasetteluvaiheessa.

Ohessa on asukkaille suunnattu kysely, jolla kartoitetaan asukkaiden toiveita kaavan suhteen ja näkemyksiä kantakaupungin kehittämisestä. Kyselyyn vastaamalla osallistut kantakaupungin kehittämiseen.

Kysymykset on jaettu kaupunkikuvaa, asumista, palveluita, vapaa-aikaa sekä maiseman ja ympäristönhoitoa koskeviin osa-alueisiin. Lopussa on tilaa vapaammalle ideoiden esittämiselle.

Kyselyn vastaukset tulee palauttaa 19.6.2008 mennessä alla mainittuun osoitteeseen tai paikkoihin.

Kaavoitusta ja asukaskyselyä koskeviin kysymyksiin vastaa Hangon kaupungin tekninen johtaja Sten Öhman puh. (019) 2203 280 tai 040 827 1797.

Kyselyn palautusosoite postitse:

Tekninen ja ympäristövirasto, Santalantie 2, 10960 HANKO

Kyselyn voi myös jättää kaupungintalolle, kirjastoon tai tekniselle ja ympäristövirastolle taikka sähköpostitse [kysely@hanko.fi](mailto:kysely@hanko.fi)

**KIITOS OSALLISTUMISESTASI!**

**VÄND**

---

Postiosoite:	Postadress:	Käyntiosoite:	Besöksadress:
Santalantie 2	Sandövägen 2	Santalantie 2	Sandövägen 2
10900 HANKO	10900 HANGÖ	HANKO	HANGÖ

---

Puhelin: Vaihde (019) 2203 1  
Telefon: Växel (019) 2203 1  
Telefax: (019) 2203 334  
e-mail: [bengt.lindholm@hanko.fi](mailto:bengt.lindholm@hanko.fi)





HANGON KAUPUNKI  
HANGÖ STAD  
Tekninen ja ympäristövirasto  
Tekniska och miljöverket

Hangö 6.6.2008

---

HANGÖ STAD  
GENERALPLAN FÖR STAMSTADEN

INVÅNARENKÄT

Hangö stad utarbetar för närvarande en delgeneralplan för stamstaden. Staden har gett FCG Planeko Oy i uppdrag att utarbeta planen. Planen är i målsättningskedet.

En enkät till invånarna medföljer detta brev. Avsikten med enkäten är att kartlägga invånarnas önskemål om planen och åsikterna om hur stamstaden bör utvecklas. Genom att delta i enkäten deltar du också i stamstadens utveckling.

Frågorna har indelats så att de gäller stadsbilden, boendet, servicen, fritiden samt landskapet och miljövården. På enkätens sista sida finns utrymme för att fritt formulera idéer.

De ifyllda blanketterna ska returneras senast 19.6.2008 till den nedan nämnda adressen eller ställena.

Hangö stads tekniska direktör Sten Öhman, tfn (019) 2203 280 eller 040 827 1797, ger tilläggsupplysningar om planläggningen och invånarenkäten.

Adressen till vilken enkäten ska returneras om den postas:

Tekniska och miljöverket, Sandövägen 2, 10960 HANGÖ

Enkäten kan även inlämnas till stadshuset, biblioteket eller tekniska och miljöverket eller via e-post [kysely@hanko.fi](mailto:kysely@hanko.fi)

**TACK FÖR DIN MEDVERKAN!**

**KÄÄNNÄ**

---

Postiosoite:	Postadress:	Käyntiosoite:	Besöksadress:
Santalantie 2	Sandövägen 2	Santalantie 2	Sandövägen 2
10900 HANKO	10900 HANGÖ	HANKO	HANGÖ

---

Puhelin: Vaihde (019) 2203 1  
Telefon: Växel (019) 2203 1  
Telefax: (019) 2203 334  
e-mail: [bengt.lindholm@hanko.fi](mailto:bengt.lindholm@hanko.fi)



**9. Mikä on mielestäsi kantakaupungin kaunein paikka?**

Kaunein paikka on \_\_\_\_\_

Perustelut \_\_\_\_\_

**10. Mikä on mielestäsi kantakaupungin rumin paikka ja miten sitä voitaisiin parantaa?**

Rumin paikka on \_\_\_\_\_

Parannusehdotukset \_\_\_\_\_

\_\_\_\_\_

## **C. Asuminen**

**11. Oletko tyytyväinen omaan asuinympäristösi?**

- |   |                        |
|---|------------------------|
| 1 | Hyvin tyytyväinen      |
| 2 | Jokseenkin tyytyväinen |
| 3 | Jokseenkin tyytymätön  |
| 4 | Tyytymätön             |

Miksi? \_\_\_\_\_

\_\_\_\_\_

**12. Missä olisi hyviä paikkoja täydennysrakentamiselle ja asuinalueen tiivistämiselle**

1 kerrostaloille \_\_\_\_\_

2 rivitaloille \_\_\_\_\_

3 omakotitaloille \_\_\_\_\_

Käytä halutessasi karttaa!

## **D. Palvelut**

**12. Millaiseksi koet vähittäiskaupan palveluiden saavutettavuuden?**

Päivittäistavara kaupassa  
(ruoka, päivittäin tarvittavat  
pesu- ja paperituotteet ym.)

- |   |                |
|---|----------------|
| 1 | erittäin hyvä  |
| 2 | hyvä           |
| 3 | huono          |
| 4 | erittäin huono |

Erikoiskaupassa  
(vaatteet, jalkineet, kellot,  
kodinkoneet jne.)

- |   |                |
|---|----------------|
| 1 | erittäin hyvä  |
| 2 | hyvä           |
| 3 | huono          |
| 4 | erittäin huono |

**13. Missä teet pääasiassa ostoksesi?**

Ruokaostokset

- 1 Hangon keskustan liikkeissä
- 2 muualla Hangossa
- 3 muualla, missä? \_\_\_\_\_

Erikoistavaraostokset

- 1 Hangon keskustan liikkeissä
- 2 muualla Hangossa
- 3 muualla, missä? \_\_\_\_\_

**14. Millaisena koet Hangon keskustan kauppapaikkana? Miten sitä pitäisi kehittää?**

---



---



---

**15. Mitkä ovat parhaat kaupan sijoittumisalueet Hangossa? Minne mahdolliset uudet kaupan palvelut tulisi sijoittaa?**

---



---



---

**16. Ovatko päivähoitopalvelut riittävän lähellä kotianne?**

- 1 kyllä
- 2 ei

**17. Ovatko koulupalvelut riittävän lähellä kotianne?**

- 1 kyllä
- 2 ei

**18. Mitä toimintoja tai palveluja kantakaupungista mielestäsi puuttuu?**

- 1 ei mitään
- 2 päivittäistavara kauppia
- 3 erikoisliikkeitä, mitä? \_\_\_\_\_
- 4 ravintoloita/kahviloita
- 5 majoitusliikkeitä
- 6 asuntoja
- 7 julkisia palveluja, mitä? \_\_\_\_\_
- 8 muita toimintoja tai palveluja, mitä? \_\_\_\_\_

---

## E. Vapaa-aika

---

### 19. Mitä seuraavista käytät vapaa-ajan virkistäytymiseen:

- 1 puistoja ja viheralueita
- 2 metsäalueita
- 3 ranta-alueita, uimarantoja
- 4 urkeilukenttiä ja pururatoja
- 5 urheilupalveluita tarjoavien yritysten palveluita (kuntosalit ym)
- 6 urheiluseurojen järjestämiä liikuntatapahtumia
- 7 vesistöalueita (esim. veneily)
- 8 muuta, mitä? \_\_\_\_\_

### 20. Mitä seuraavista vapaa-ajan mahdollisuuksista ja toiminnoista tulisi Hangossa lisätä:

- 1 puistoja ja viheralueita
- 2 metsäalueita
- 3 ranta-alueita, uimarantoja
- 4 urkeilukenttiä ja pururatoja
- 5 urheilupalveluita tarjoavien yritysten palveluita (kuntosalit ym)
- 6 urheiluseurojen järjestämiä liikuntatapahtumia
- 7 veneily ja siihen liittyvät palvelut
- 8 muuta, mitä? \_\_\_\_\_

---

## Maiseman ja ympäristönhoito

---

### 21. Mitkä alueet olisi erityisen tärkeää säilyttää viher- ja virkistysalueina?

\_\_\_\_\_

\_\_\_\_\_

### 22. Mitä uusia viher-/virkistysyhteyksiä tarvittaisiin. Käytä halutessasi karttaa.

\_\_\_\_\_

\_\_\_\_\_

### 23. Onko kotisi läheisyydessä alueita, luonnonesiintymiä, maisemia, näkymiä, rakennuksia tai muita kohteita, jotka pitäisi säilyttää tai suojella? Käytä halutessasi karttaa.

\_\_\_\_\_

\_\_\_\_\_

---

## **F. Muita lähtökohtia suunnittelulle**

---

**24. Millaisena näet Hangon kaupungin vuonna 2050?**

1. Teollisuus- ja teknologiakaupunki
2. Satamatoimintojen kaupunki
3. Turisti- ja matkailukaupunki
4. Muu, mikä? \_\_\_\_\_

**25. Mahdolliset muut kommenttisi, mielipiteesi ja ideasi kantakaupungin kehittämistä (alueen rajaus näkyy oheisessa kartassa).**

---

---

---

---

---

---

---

---

---

---

**KIITOS OSALLISTUMISESTASI!**



- välvärdad 4 3 2 1 slitet
9. Vilken är den vackraste platsen i Hangös stamstad enligt dig?

Den vackraste platsen är \_\_\_\_\_

Motiveringar \_\_\_\_\_

10. Vilken tycker du är den fulaste platsen i stamstaden och hur kunde den förbättras?

Den fulaste platsen är \_\_\_\_\_

Förslag till förbättring \_\_\_\_\_

---

## C. Boende

---

11. Är du nöjd med din boendemiljö?
- |   |                 |
|---|-----------------|
| 1 | Mycket nöjd     |
| 2 | Ganska nöjd     |
| 3 | Ganska missnöjd |
| 4 | Missnöjd        |

Varför? \_\_\_\_\_

12. Var skulle det finnas lämpliga platser för kompletterande byggande och förtätandet av bostadsområdet med

1 höghus \_\_\_\_\_

2 radhus \_\_\_\_\_

3 egnahemshus \_\_\_\_\_

Använd gärna kartan!

---

## D. Service

---

13. Hur upplever du tillgången till service inom detaljhandeln?

Inom dagligvaruhandeln  
(mat, dagligvaror såsom  
tvättmedel, pappersprodukter etc. )

- |   |              |
|---|--------------|
| 1 | mycket god   |
| 2 | god          |
| 3 | dålig        |
| 4 | mycket dålig |

Inom specialhandeln  
(kläder, skodon, ur,  
hushållsmaskiner etc.)

- |   |              |
|---|--------------|
| 1 | mycket god   |
| 2 | god          |
| 3 | dålig        |
| 4 | mycket dålig |



**14. Var gör du huvudsakligen dina inköp?**

Matinköp

- 1 i butikerna i Hangö centrum,  
 2 annanstans i Hangö  
 3 annanstans, var? \_\_\_\_\_

Inköp av specialvaror

- 1 i butikerna i Hangö centrum  
 2 annanstans i Hangö  
 3 annanstans, var? \_\_\_\_\_

**15. Hur upplever du Hangö centrum som lokaliseringsplats för affärer ? Hur borde det utvecklas?**


---



---



---

**16. Vilka är de bästa lokaliseringsplatserna för affärer i Hangö? Var borde en eventuell ny handelsservice placeras?**


---



---



---

**17. Finns det daghemsservice tillräckligt nära ert hem?**

- 1 ja  
 2 nej

**18. Finns det skolservice tillräckligt nära ert hem?**

- 1 ja  
 2 nej

**19. Vilken verksamhet eller service saknar du i stamstaden?**

- 1 ingenting  
 2 dagligvaruaffärer  
 3 specialaffärer, vilka? \_\_\_\_\_  
 4 restauranger/kaféer  
 5 inkvarteringsställen  
 6 bostäder  
 7 offentlig service, vad? \_\_\_\_\_  
 8 annan verksamhet eller service, vad? \_\_\_\_\_

---

## E. Fritid

---

**20. Vilka av följande använder du för rekreation:**

- 1 parker och grönområden
- 2 skogsområden
- 3 strandområden, badstränder
- 4 sportplaner och motionsslingor
- 5 privata företags idrotts- och motionstjänster (motionshall m.m.)
- 6 idrottsföreningars motionsevenemang
- 7 vattenområden (t.ex. båtliv)
- 8 annat, vad? \_\_\_\_\_

**21. Vilka av följande fritidsmöjligheter och aktiviteter bör det finnas flera av i Hangö?:**

- 1 parker och grönområden
- 2 skogsområden
- 3 strandområden, badstränder
- 4 sportplaner och motionsslingor
- 5 privata företags idrotts- och motionstjänster (motionshall m.m.)
- 6 idrottsföreningars motionsevenemang
- 7 båtliv och till det hörande service
- 8 annat, vad? \_\_\_\_\_  
\_\_\_\_\_

---

## F. Landskaps- och miljövård

---

**22. Vilka områden anser du är särskilt viktiga att bevara som grön- och rekreationsområden?**

---

---

**23. Vilka nya grön-/rekreationsförbindelser skulle behövas? Använd gärna kartan.**

---

---

**24. Finns det nära ditt hem sådana områden, naturförekomster, landskap, vyer, byggnader eller andra objekt, som borde bevaras eller skyddas? Använd gärna kartan.**

---

---

---

## G. Övriga utgångspunkter för planeringen

---

**25. Hur förstår du dig Hangö stad år 2050?**

1. Som en industri- och teknologistad
2. Som en stad med hamnverksamhet
3. Som en stad med turister och turisttjänster
4. Annat, vad? \_\_\_\_\_

**26. Eventuella andra kommentarer, åsikter och idéer för utvecklande av stamstaden (områdets gränser syns i bifogade karta).**

---

---

---

---

---

---

TACK FÖR DIN MEDVERKAN!



**10. Mikä on mielestäsi kantakaupungin kaunein paikka?**

Kaunein paikka on \_\_\_\_\_

Perustelut \_\_\_\_\_

**11. Mikä on mielestäsi kantakaupungin rumin paikka ja miten sitä voitaisiin parantaa?**

Rumin paikka on \_\_\_\_\_

Parannusehdotukset \_\_\_\_\_

---

**C. Asuminen**

---

**12. Oletko tyytyväinen omaan asuinympäristösi?**

- |   |                        |
|---|------------------------|
| 1 | Hyvin tyytyväinen      |
| 2 | Jokseenkin tyytyväinen |
| 3 | Jokseenkin tyytymätön  |
| 4 | Tyytymätön             |

Miksi? \_\_\_\_\_

**13. Missä olisi hyviä paikkoja täydennysrakentamiselle ja asuinalueen tiivistämiselle**

1 kerrostaloille \_\_\_\_\_

2 rivitaloille \_\_\_\_\_

3 omakotitaloille \_\_\_\_\_

Käytä halutessasi karttaa!

---

**D. Palvelut**

---

**14. Millaiseksi koet vähittäiskaupan palveluiden saavutettavuuden?**Päivittäistavarakaupassa  
(ruoka, päivittäin tarvittavat  
pesu- ja paperituotteet ym.)

- |   |                |
|---|----------------|
| 1 | erittäin hyvä  |
| 2 | hyvä           |
| 3 | huono          |
| 4 | erittäin huono |

Erikoiskaupassa  
(vaatteet, jalkineet, kellot,  
kodinkoneet jne.)

- |   |                |
|---|----------------|
| 1 | erittäin hyvä  |
| 2 | hyvä           |
| 3 | huono          |
| 4 | erittäin huono |

**15. Missä teet pääasiassa ostoksesi?**

Ruokaostokset

- 1 Hangon keskustan liikkeissä
- 2 muualla Hangossa
- 3 muualla, missä? \_\_\_\_\_

Erikoistavaraostokset

- 1 Hangon keskustan liikkeissä
- 2 muualla Hangossa
- 3 muualla, missä? \_\_\_\_\_

**16. Millaisena koet Hangon keskustan kauppapaikkana? Miten sitä pitäisi kehittää?**

---



---



---

**17. Miten mielestäsi Hangon ydinkeskustan liikennejärjestelyjä tulisi kehittää? (esim. kävelykeskustan laajentaminen, pysäköintimahdollisuuksien parantaminen, raskaan liikenteen rajoittaminen, kevyen liikenteen aseman parantaminen...)**

---



---



---

**18. Mitkä ovat parhaat kaupan sijoittumisalueet Hangossa? Minne mahdolliset uudet kaupan palvelut tulisi sijoittaa?**

---



---



---

**19. Ovatko päivähoitopalvelut riittävän lähellä kotianne?**

- 1 kyllä
- 2 ei

**20. Ovatko koulupalvelut riittävän lähellä kotianne?**

- 1 kyllä
- 2 ei

**21. Mitä toimintoja tai palveluja kantakaupungista mielestäsi puuttuu?**

- 1 ei mitään
- 2 päivittäistavara kauppia
- 3 erikoisliikkeitä, mitä? \_\_\_\_\_
- 4 ravintoloita/kahviloita
- 5 majoitusliikkeitä
- 6 asuntoja

- 7 julkisia palveluja, mitä? \_\_\_\_\_
- 8 muita toimintoja tai palveluja, mitä? \_\_\_\_\_

---

## E. Vapaa-aika

---

### 22. Mitä seuraavista käytät vapaa-ajan virkistytymiseen:

- 1 puistoja ja viheralueita
- 2 metsäalueita
- 3 ranta-alueita, uimarantoja
- 4 urkeilukenttiä ja pururatoja
- 5 urheilupalveluita tarjoavien yritysten palveluita (kuntosalit ym)
- 6 urheiluseurojen järjestämiä liikuntatapahtumia
- 7 vesistöalueita (esim. veneily)
- 8 muuta, mitä? \_\_\_\_\_

### 23. Mitä seuraavista vapaa-ajan mahdollisuuksista ja toiminnoista tulisi Hangossa lisätä:

- 1 puistoja ja viheralueita
- 2 metsäalueita
- 3 ranta-alueita, uimarantoja
- 4 urkeilukenttiä ja pururatoja
- 5 urheilupalveluita tarjoavien yritysten palveluita (kuntosalit ym)
- 6 urheiluseurojen järjestämiä liikuntatapahtumia
- 7 veneily ja siihen liittyvät palvelut
- 8 muuta, mitä? \_\_\_\_\_

---

## F. Maiseman ja ympäristönhoito

---

### 24. Mitkä alueet olisi erityisen tärkeää säilyttää viher- ja virkistysalueina?

\_\_\_\_\_

\_\_\_\_\_

### 25. Mitä uusia viher-/virkistysyhteyksiä tarvittaisiin. Käytä halutessasi karttaa.

\_\_\_\_\_

\_\_\_\_\_

### 26. Onko kotisi läheisyydessä alueita, luonnonesiintymiä, maisemia, näkymiä, rakennuksia tai muita kohteita, jotka pitäisi säilyttää tai suojella? Käytä halutessasi karttaa.

\_\_\_\_\_

\_\_\_\_\_

---

## G. Muita lähtökohtia suunnittelulle

---

27. Millaisena näet Hangon kaupungin vuonna 2050?

1. Teollisuus- ja teknologiakaupunki
2. Satamatoimintojen kaupunki
3. Turisti- ja matkailukaupunki
4. Muu, mikä? \_\_\_\_\_

28. Mahdolliset muut kommenttisi, mielipiteesi ja ideasi kantakaupungin kehittämistä (alueen rajaus näkyy oheisessa kartassa).

---

---

---

---

---

---

---

---

---

---

**KIITOS OSALLISTUMISESTASI!**



# HANGÖ STAD

## GENERALPLAN FÖR STAMSTADEN

### INVÅNARENKÄT

Genom att besvara denna enkät deltar du i utvecklandet av Hangös stamstad. Vi hoppas att Du besvarar frågorna genom att ringa runt det alternativ som Du föredrar eller skriva svaret i det utrymme som reserverats. Du kan också framföra Dina åsikter och idéer på bifogade karta. En separat enkät har gjorts om trafikframkomlighet och –säkerhet.

---

## A. Bakgrundsuppgifter

---

1. **Kön**                      1 Kvinna  
   2 Man
2. **Födelseår** \_\_\_\_\_
3. **Stadsdel och/eller gata, där du bor**
- \_\_\_\_\_
4. **Är du**1                    skolelev  
   2 studerande/värnpliktig  
   3 hemmafru, -mor eller -far  
   4 pensionär  
   5 arbetslös  
   6 affärsidkare/företagare  
   7 arbetstagare/tjänsteman
5. **Boendeform**            1 höghus  
   2 radhus  
   3 egnahemshus  
   4 annat
6. **Är du**                    1 fast bosatt i Hangö  
   2 fritidsbosatt i Hangö
7. **Om du är affärsidkare/företagare, till vilken bransch hör ditt företag?**
- 1 dagligvaruhandel  
   2 specialaffär (kläder, böcker, hushållsmaskiner o.d.)  
   3 annan kommersiell service (bank, post, frisersalong o.d.)  
   4 restaurang/kafé  
   5 annat, vilken? \_\_\_\_\_
8. **Hur ofta besöker du centrumet?**
- 1 dagligen  
   2 2-5 gånger i veckan  
   3 en gång i veckan  
   4 mer sällan

---

## B. Stadsbild

---

### 9. Är centrumet enligt dig

	skala				
vackert	4	3	2	1	fult
trivsamt	4	3	2	1	otrivsamt
rent	4	3	2	1	orent
tryggt	4	3	2	1	otryggt
välvärdat	4	3	2	1	slitet

**10. Vilken är den vackraste platsen i Hangös stamstad enligt dig?**

Den vackraste platsen är \_\_\_\_\_

Motiveringar \_\_\_\_\_

**11. Vilken tycker du är den fulaste platsen i stamstaden och hur kunde den förbättras?**

Den fulaste platsen är \_\_\_\_\_

Förslag till förbättring \_\_\_\_\_

---

**C. Boende**

---

**12. Är du nöjd med din boendemiljö?**

- |   |                 |
|---|-----------------|
| 1 | Mycket nöjd     |
| 2 | Ganska nöjd     |
| 3 | Ganska missnöjd |
| 4 | Missnöjd        |

Varför? \_\_\_\_\_

**13. Var skulle det finnas lämpliga platser för kompletterande byggande och förtätandet av bostadsområdet med**

1 höghus \_\_\_\_\_

2 radhus \_\_\_\_\_

3 egnahemshus \_\_\_\_\_

Använd gärna kartan!

---

**D. Service**

---

**14. Hur upplever du tillgången till service inom detaljhandeln?**Inom dagligvaruhandeln  
(mat, dagligvaror såsom  
tvättmedel, pappersprodukter etc. )

- |   |              |
|---|--------------|
| 1 | mycket god   |
| 2 | god          |
| 3 | dålig        |
| 4 | mycket dålig |

Inom specialhandeln  
(kläder, skodon, ur,  
hushållsmaskiner etc.)

- |   |              |
|---|--------------|
| 1 | mycket god   |
| 2 | god          |
| 3 | dålig        |
| 4 | mycket dålig |

**15. Var gör du huvudsakligen dina inköp?**

Matinköp

- 1 i butikerna i Hangö centrum,
- 2 annanstans i Hangö
- 3 annanstans, var? \_\_\_\_\_

Inköp av specialvaror

- 1 i butikerna i Hangö centrum
- 2 annanstans i Hangö
- 3 annanstans, var? \_\_\_\_\_

**16. Hur upplever du Hangö centrum som lokaliseringsplats för affärer ? Hur borde det utvecklas?**

---



---



---

**17. Hur tycker du att trafikregleringarna i Hangö centrum borde utvecklas? (exempelvis utvidga promenadcentrumet, förbättra parkeringsmöjligheterna, begränsa den tunga trafiken, förbättra fotgängarnas och cyklisternas ställning ...)**

---



---



---

**18. Vilka är de bästa lokaliseringsplatserna för affärer i Hangö? Var borde en eventuell ny handelsservice placeras?**

---



---



---

**19. Finns det daghemsservice tillräckligt nära ert hem?**

- 1 ja
- 2 nej

**20. Finns det skolservice tillräckligt nära ert hem?**

- 1 ja
- 2 nej

**21. Vilken verksamhet eller service saknar du i stamstaden?**

- 1 ingenting
- 2 dagligvaruaffärer
- 3 specialaffärer, vilka? \_\_\_\_\_
- 4 restauranger/kaféer
- 5 inkvarteringsställen
- 6 bostäder

- 7 offentlig service, vad? \_\_\_\_\_
- 8 annan verksamhet eller service, vad? \_\_\_\_\_

---

## E. Fritid

---

### 22. Vilka av följande använder du för rekreation:

- 1 parker och grönområden
- 2 skogsområden
- 3 strandområden, badstränder
- 4 sportplaner och motionsslingor
- 5 privata företags idrotts- och motionstjänster (motionshall m.m.)
- 6 idrottsföreningars motionsevenemang
- 7 vattenområden (t.ex. båtliv)
- 8 annat, vad? \_\_\_\_\_

### 23. Vilka av följande fritidsmöjligheter och aktiviteter bör det finnas flera av i Hangö?:

- 1 parker och grönområden
- 2 skogsområden
- 3 strandområden, badstränder
- 4 sportplaner och motionsslingor
- 5 privata företags idrotts- och motionstjänster (motionshall m.m.)
- 6 idrottsföreningars motionsevenemang
- 7 båtliv och till det hörande service
- 8 annat, vad? \_\_\_\_\_
- \_\_\_\_\_

---

## F. Landskaps- och miljövård

---

### 24. Vilka områden anser du är särskilt viktiga att bevara som grön- och rekreationsområden?

\_\_\_\_\_

\_\_\_\_\_

### 25. Vilka nya grön-/rekreationsförbindelser skulle behövas? Använd gärna kartan.

\_\_\_\_\_

\_\_\_\_\_

### 26. Finns det nära ditt hem sådana områden, naturförekomster, landskap, vyer, byggnader eller andra objekt, som borde bevaras eller skyddas? Använd gärna kartan.

\_\_\_\_\_

\_\_\_\_\_

---

## G. Övriga utgångspunkter för planeringen

---

27 Hur förstår du dig Hangö stad år 2050?

1. Som en industri- och teknologistad
2. Som en stad med hamnverksamhet
3. Som en stad med turister och turisttjänster
4. Annat, vad? \_\_\_\_\_

28. Eventuella andra kommentarer, åsikter och idéer för utvecklande av stamstaden (områdets gränser syns i bifogade karta).

---

---

---

---

---

---

---

---

---

**TACK FÖR DIN MEDVERKAN!**