

HANGON KAUPUNKI

KANTAKAUPUNGIN YLEISKAAVA

Asukaskyselyn raportti

3.3.2009

3.3.2009

SISÄLLYSLUETTELO

1 JOHDANTO	3
2 TULOKSET	4
A. VASTAAJIEN TAUSTATIEDOT	4
B. KAUPUNKIKUVA.....	6
C. ASUMINEN	11
D. PALVELUT	16
E. VAPAA-AIKA	24
F. MAISEMAN JA YMPÄRISTÖNHOITO.....	26
G. MUITA LÄHTÖKOHTIA SUUNNITTELULLE	29
3 YHTEENVETO	36
4 VASTAUSTEN ANALYSOINTIIN LIITTYVÄT ASIAT	37

LIITTEET

1. Saatekirje 4.2.2008
2. Saatekirje ruotsiksi 4.2.2008
3. Saatekirje 6.6.2008
4. Saatekirje ruotsiksi 6.6.2008
5. Kyselylomake (ensimmäinen ja toinen postitus, saatekirjeet 4.2.2008 ja 6.6.2008)
6. Kyselylomake ruotsiksi (ensimmäinen ja toinen postitus, saatekirjeet 4.2.2008 ja 6.6.2008)
7. Nettikyselylomake
8. Nettikyselylomake ruotsiksi

3.3.2009

1 JOHDANTO

Tämä asukaskyselyn raportti on laadittu osana Hangon kantakaupungin yleiskaavatyötä. Kysely suunnattiin asukkaille ja lähetettiin kaikkiin talouksiin ja sillä pyrittiin kartoittamaan asukkaiden toiveita kaavan suhteen ja näkemyksiä kantakaupungin kehittämisestä.

Asukaskyselyn kysymykset oli jaettu kaupunkikuvaa, asumista, palveluita, vapaa-aikaa sekä maiseman ja ympäristönhoitoa koskeviin osa-alueisiin. Tämä jaottelu muodostaa myös tämän raportin rungon. Viimeisessä kysymyksessä oli tilaa vastaajien muille kommentteille, mielipiteille ja ideoille.

Talouksiin lähetetyn kyselyn vastausaika ilmoitettiin ensin päättyvän juhannuksena, mutta vastausaikaa pidennettiin heinäkuun puoleenväliin saakka. Kyselylomake pantiin lopuksi myös internetiin, josta sitä oli mahdollista tulostaa ja palauttaa postitse.

Lomakkeita vastaanotettiin yhteensä 533 kpl.

3.3.2009

2 TULOKSET

A. VASTAAJIEN TAUSTATIEDOT

Vastaajien sukupuoli

52,8 % kyselyyn vastanneista oli naisia, ja 47,2 % oli miehiä. Kyselyyn vastasi 274 naista ja 245 miestä. Lomakkeita vastaanotettiin yhteensä 533 kappaletta, joten kaikki vastaajat eivät merkinneet sukupuolensa lomakkeeseen.

Taulukko 1. Vastaajien sukupuoli.

	LKM	%
Nainen	274	52,8 %
Mies	245	47,2 %
Yhteensä	519	100,0 %

Vastaajien ikäjakauma

Vastaajien ikäjakauma painottui vanhempaan päähän. 73,4 % kaikista vastaajista oli 41 vuotta tai vanhempia.

Taulukko 2. Vastaajien ikäjakauma.

	LKM	%
14-17 vuotta	37	7,1 %
18-40 vuotta	101	19,5 %
41-64 vuotta	245	47,2 %
65 - vuotta	136	26,2 %
Yhteensä	519	100,0 %

Vastaajien ammatit

Useimmat vastaajat olivat eläkeläisiä (37,9 %). Toiseksi suurin ryhmä oli työntekijät ja toimihenkilöt (33,7 %).

Taulukko 3. Vastaajien ammatit.

	LKM	%
Koululainen	49	9,0 %
Opiskelija/varusmies	32	5,9 %
Kotirouva, -äiti tai -isä	17	3,1 %
Eläkeläinen	206	37,9 %
Työtön	8	1,5 %
Liikkeenharjoittaja/yrittäjä	48	8,8 %
Työntekijä/toimihenkilö	183	33,7 %
Yhteensä	543	100,0 %

3.3.2009

Liikkeenharjoittajien tai yrittäjien toimialat

8,8 % vastaajista ilmoitti olevansa liikkeenharjoittajia tai yrittäjiä. Seuraavasta taulukosta selviää liikkeenharjoittajien tai yrittäjien toimialat.

Taulukko 4. Liikkeenharjoittajien tai yrittäjien toimialat.

	LKM	%
Päivittäistavarakauppa	1	1,7 %
Erikoiskauppa (vaatteet, kirjat, kodinkoneet ym.)	12	20,7 %
Muu kaupallinen palvelu (pankki, posti, parturi ym.)	8	13,8 %
Ravintola/kahvila	1	1,7 %
Muu, mikä?	36	62,1 %
Yhteensä	58	100,0 %

36 liikkeenharjoittajista tai yrittäjistä ilmoitti olevansa sellaisella alalla, jota ei mainittu taulukossa. Nämä vastaajat ilmoittivat olevansa seuraavilla aloilla:

Muu, mikä?

1. Terveydenhoito (4 kpl)
 2. Opettaja (3 kpl)
 3. Kiinteistöala (3 kpl)
 4. Taide (2 kpl)
 5. Rakennushuolto (2 kpl)
 6. Teollisuus (2 kpl)
- (Jätetty pois kerran esiintyvät vastaukset.)

Vastaajien asumismuoto

Asumismuotoa koskevasta kysymyksestä selvisi, että suurin osa vastaajista (69,4 %) asuu omakotitalossa.

Taulukko 5. Vastaajien asumismuoto.

	LKM	%
Kerrostalo	82	16,3 %
Rivitalo	63	12,5 %
Omakotitalo	349	69,4 %
Muu	9	1,8 %
Yhteensä	503	100,0 %

Vakituinen tai loma-asukas

Tämä kysymys oli vain nettilomakkeessa, ja siksi vastauksia tuli niin vähän. Kaikki seitsemän kysymykseen vastannutta ilmoitti olevansa vakituisia asukkaita Hangossa.

Taulukko 6. Vakituinen tai loma-asukas.

	LKM	%
Vakituinen asukas	7	100,0 %
Loma-asukas	0	0,0 %
Yhteensä	7	100,0 %

Kuinka usein vastaajat käyvät keskustassa

Neljä viidestä vastaajasta (79,5 %) käy keskustassa päivittäin tai 2-5 kertaa viikossa.

Taulukko 7. Kuinka usein vastaajat käyvät keskustassa.

	LKM	%
Päivittäin	191	36,7 %
2-5 kertaa viikossa	223	42,8 %
Kerran viikossa	74	14,2 %
Harvemmin	33	6,3 %
Yhteensä	521	100,0 %

B. KAUPUNKIKUVA

Vastaajien mielipiteitä keskustasta

Vähän yli puolet vastaajista (53,7 %) antoi keskustalle arvosanan 4 tai 3 (kaunis tai melko kaunis). 39,2 % vastaajista piti keskustaa melko rumana, mikä voidaan pitää suhteellisen korkeana lukuna. Vain 7,1 % vastaajista piti kuitenkin keskustaa rumana.

Taulukko 8. Vastaajien mielipiteet keskustan kauneudesta asteikolla 1-4.

Kaunis	4	3	2	1	Ruma	Yhteensä
LKM	35	208	177	32		452
%	7,7 %	46,0 %	39,2 %	7,1 %		100,0 %

Vain 7,7 % vastaajista antoi keskustan viihtyvyydelle korkeimman arvosanan (4). 40,5 % piti kuitenkin keskustaa melko viihtyisänä. 41,3 % piti keskustaa melko epävihtyisänä, ja 10,6 % piti sitä epävihtyisänä. Vähän yli puolet vastaajista (51,9 %) oli siis sitä mieltä, että keskusta on pikemminkin epävihtyisä kuin viihtyisä.

Taulukko 9. Vastaajien mielipiteet keskustan viihtyvyydestä asteikolla 1-4.

Viihtyisä	4	3	2	1	Epävihtyisä	Yhteensä
LKM	37	195	199	51		482
%	7,7 %	40,5 %	41,3 %	10,6 %		100,0 %

13,8 % vastaajista piti keskustaa siistinä paikkana, ja jopa 62,8 % piti sitä melko siistinä, mikä on melko hyvä suoritus. 19,7 % piti keskustaa melko epäsiistinä. Vain 3,8 % piti sitä epäsiistinä.

Taulukko 10. Vastaajien mielipiteet keskustan siisteydestä asteikolla 1-4.

Siisti	4	3	2	1	Epäsiisti	Yhteensä
LKM	66	300	94	18		478
%	13,8 %	62,8 %	19,7 %	3,8 %		100,0 %

31 % vastaajista oli sitä mieltä, että keskusta on turvallinen paikka. 50,1 % piti sitä melko turvallisena. 15,5 % vastaajista oli sitä mieltä, että keskusta on melko turvaton. Vain 3,3 % piti sitä turvattomana. Turvallisuuden suhteen keskusta suoriutui siis melko hyvin.

Taulukko 11. Vastaajien mielipiteet keskustan turvallisuudesta asteikolla 1-4.

Turvallinen	4	3	2	1	Turvaton	Yhteensä
LKM	140	226	70	15		451
%	31,0 %	50,1 %	15,5 %	3,3 %		100,0 %

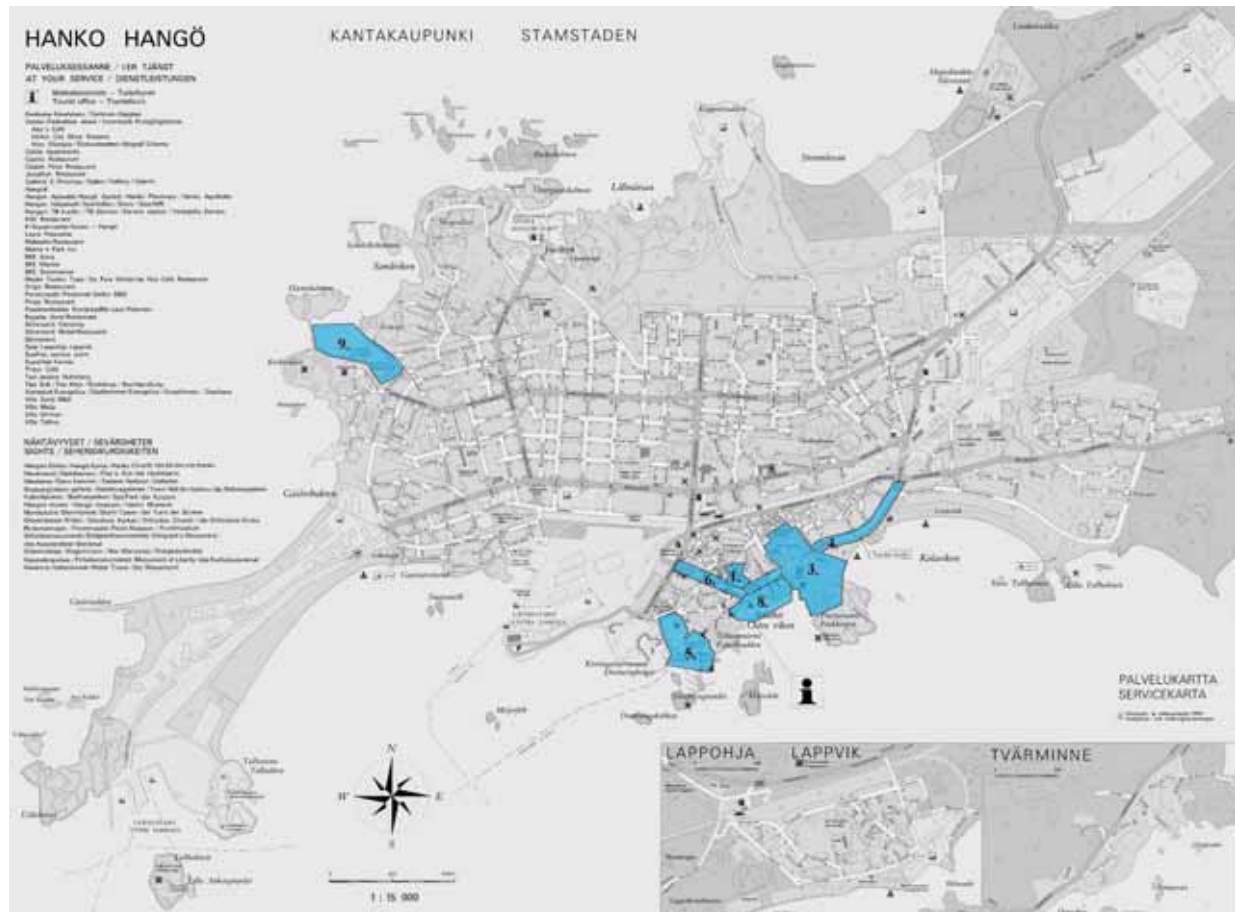
3.3.2009

Vain 5,3 % vastaajista piti keskustaa viimeisteltynä. 37,6 % piti sitä melko viimeisteltynä. Reilusti yli puolet vastaajista (57,1 %) oli sitä mieltä, että keskusta on melko kulunut tai kulunut. Tässä keskusta suoriutui siis melko huonosti.

Taulukko 12. Vastaajien mielipiteet siitä, onko keskusta viimeistely vai kulunut asteikolla 1-4.

Viimeistely	4	3	2	1	Kulunut	Yhteensä
LKM	23	163	192	56		434
%	5,3 %	37,6 %	44,2 %	12,9 %		100,0 %

Kantakaupungin kaunein paikka



Kuva 1. Vastaajien kauneimpina pitämät paikat (kartan numerot vastaavat alla mainittuja numeroja).

Hangon kantakaupungin kaunein paikka on vastaajien mielestä Hangon kirkko, kirkon ympäristö ja kirkkokuisto (91 kpl). Muita erityisen kauniita paikkoja ovat vastaajien mielestä Hangon rannat (82 kpl), Casino ympäristöineen ja Casinon puisto (78 kpl), Appelgrenintie (52 kpl) sekä Itäsatama (49 kpl). Vastaajien kauneimpina pitämät paikat ovat seuraavat (suluissa vastausten lukumäärä):

1. Kirkko, kirkon ympäristö ja kirkkokuisto (91 kpl)
2. Rannat (82 kpl), josta Bellevyen ranta (9 kpl), Gunnarsstrand (7 kpl), Regatan ranta (7 kpl), Eteläranta (4 kpl), Tulliranta (3 kpl), Bulevardin ranta (3 kpl), HUS-ranta (2 kpl) ja Plagen ranta (2 kpl)
3. Casino ympäristöineen ja Casinon puisto (78 kpl)
4. Appelgrenintie (52 kpl)
5. Itäsatama (49 kpl)
6. Bulevardi, puisto ja lähiympäristö (33 kpl)
7. Kaupungin puistot, erityisesti kylpyläpuisto (31 kpl)

3.3.2009

8. Vapaudenpatsas / "Leijonapatsas" ympäristöineen (30 kpl)
 9. Kappelisatama (25 kpl)
 10. Raatihuone ympäristöineen ja raatihuoneenpuisto (21 kpl)
 11. Puistovuoret (19 kpl)
 12. Neljän tuulen tupa (17 kpl)
 13. Hangonkylä ja Hangonkylän satama (9 kpl)
 14. Tulliniemi (6 kpl)
 15. Vesitorni (5 kpl)
 16. Kolalahti (3 kpl)
 17. Koko kaupunki (3 kpl)
 18. Varisniemi (3 kpl)
 19. Mannerheimintie (2 kpl)
 20. Huvila-alue (2 kpl)
- (Jätetty pois kerran esiintyvät vastaukset.)

Perustelut kantakaupungin viidelle kauneimmalle paikalle

Asukkailta pyydettiin myös perusteluja kauneimmalle paikalle. Perustelujen seassa oli myös parannusehdotuksia. Tässä on otettu mukaan perustelut viidelle kauneimmalle paikalle (suluissa vastausten lukumäärä):

1. Kirkko, kirkon ympäristö ja kirkkopuisto (91 kpl)
 - kauniit istutukset/vihreä (46 kpl)
 - siisti/hyvin hoidettu/puhdas (24 kpl)
 - kaunis näköala (8 kpl)
 - meri (6 kpl)
 - uusi kioski pois (4 kpl)

2. Rannat (82 kpl)

Koskee rantoja yleisesti:

- Luonto, meri, maisema ja kalliot (8 kpl)
- Hyvässä kunnossa, siistejä ja viihtyisiä (3 kpl)
- Ranta on paras/kolahtaa sisuksiin (2 kpl)

Koskee tiettyjä rantoja (suluissa rannan nimi):

- Luonnonkaunis, kauniit näkymät, meri, vanhat rantamännyt ja talot (Långasanda)
- Meri, kauneus, viihtyisyys, kauniit talot (Bellevye)
- Meri, vanhat rakennukset ja kauneus (Eteläranta)
- Kukkaistutukset, siistiys, meri, kauniit talot ja puistot (Casino)
- Meri ja kauneus (Bulevardi)
- Meri, kalliot, kauniit talot ja puistot (Regatta)

3. Casino ympäristöineen ja Casinon puisto (78 kpl)

- istutukset ja kukat (16 kpl)
- hyvin hoidettu/siisti (11 kpl)
- meri/merinäköala (7 kpl)
- rakennukset (6 kpl)
- luonto ja ympäristö (6 kpl)
- vanha, klassinen ja koskematon ympäristö (5 kpl)
- kalliot (3 kpl)
- rannat (2 kpl)

4. Appelgrenintie (52 kpl)

- kauniit huvilat (30 kpl)
- meri (6 kpl)
- ranta (4 kpl)
- kukkaistutukset (4 kpl)

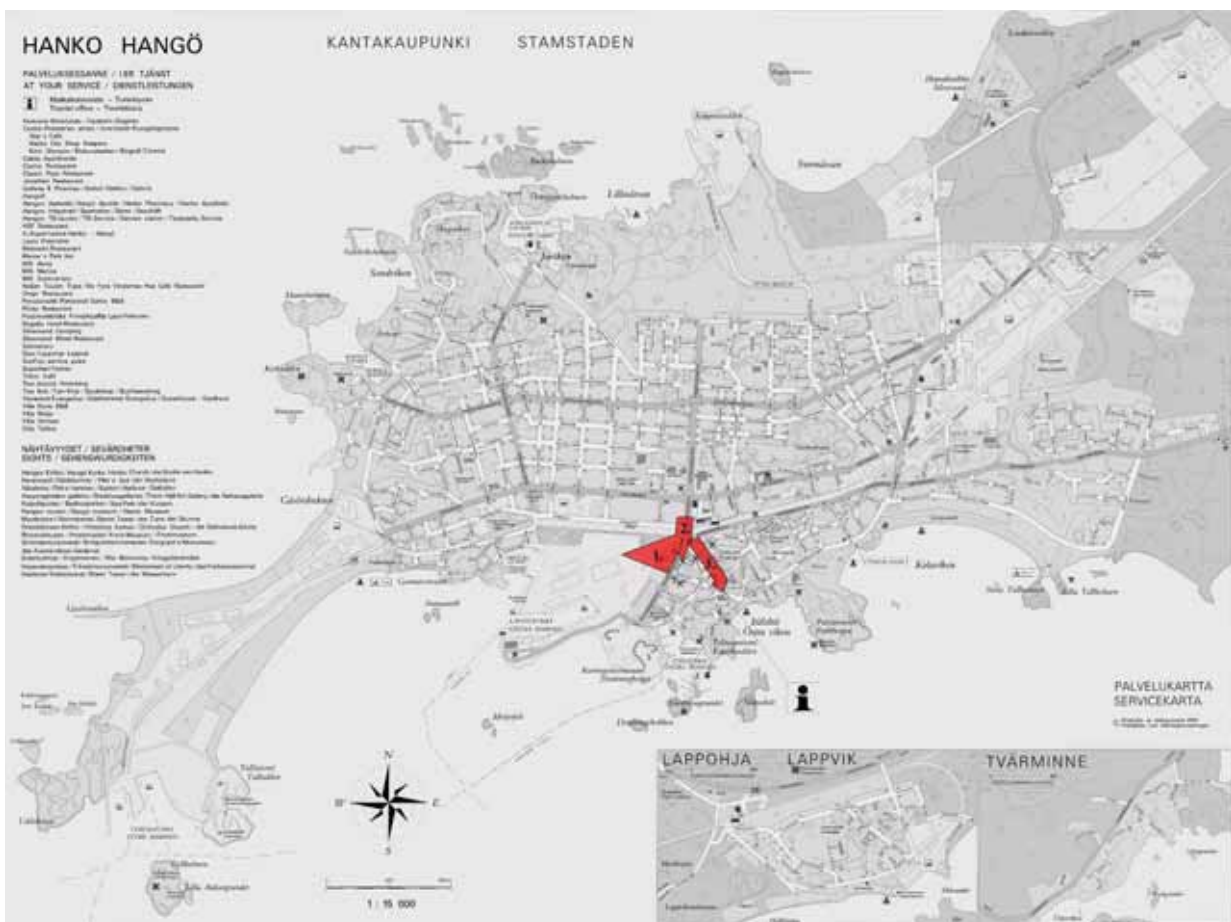
3.3.2009

- luonto (3 kpl)
- hoidettu/kaunis (3 kpl)
- hoidetut pihat (2 kpl)

5. Itäsatama (49 kpl)

- meri/merinäköala (16 kpl)
- makasiinit ja vanhat rakennukset (8 kpl)
- elämä kesällä (5 kpl)
- hyvin hoidettu (4 kpl)
- veneet (3 kpl)
- hyvin säilynyt arkkitehtuuri (3 kpl)
- viihtyisiä (2 kpl)
- Hangon ydin (2 kpl)
- puisto (2 kpl)

Kantakaupungin rumin paikka



Kuva 2. Vastaajien rumimpina pitämät paikat (kartan numerot vastaavat alla mainittuja numeroja).

Hangon rumimmasta paikasta vastaajat eivät olleet yhtä yksimielisiä kuin kauneimmasta paikasta, ja vastauksissa oli enemmän hajontaa kohteiden välillä. Tori ympäristöineen sai eniten ääniä (46 kpl). Sitten tulee rautatien ylikulkusilta (36 kpl), Vuorikatu ympäristöineen (34 kpl), uusi jäätelökioski kirkkopuistossa (31 kpl) ja Mekanon vanha rakennus ympäristöineen (31 kpl). Vastaajien rumimpina pitämät paikat ovat seuraavat (suluissa vastausten lukumäärä):

1. Tori ympäristöineen (46 kpl)
2. Rautatien ylikulkusilta (36 kpl)
3. Vuorikatu ympäristöineen (34 kpl)

3.3.2009

4. Uusi jäätelökioski kirkkopuistossa (31 kpl)
 5. Mekanon vanha rakennus ympäristöineen (31 kpl)
 6. Satama-alueet (30 kpl)
 7. Ratapiha ja rautatien varret (22 kpl)
 8. Narvikinkatu ympäristöineen (21 kpl)
 9. Hangon sisääntuloväylä (17 kpl)
 10. Forumin rakennus (16 kpl)
 11. Hotelli Regatta ympäristöineen (15 kpl)
 12. Pitkäkatu ympäristöineen (11 kpl)
 13. Kävelykatu (10 kpl)
 14. Bulevardi (10 kpl)
 15. Tehtaanniemi (9 kpl)
 16. Kalle Fagerin tontti ja talo (8 kpl)
 17. Kaupungin puistot ja viheralueet (7 kpl)
 18. Esplanadi ympäristöineen (7 kpl)
 19. Kuningatarvuori (6 kpl)
 20. Hanko pohjoinen (6 kpl)
 21. Korsmaninkatu (6 kpl)
 22. Kirkkopuisto (5 kpl)
 23. Hatekeen entinen teollisuusalue (5 kpl)
 24. Stigun kahvila ympäristöineen (5 kpl)
 25. Kaupungin koulut (5 kpl)
 26. Granden tontti (4 kpl)
 27. Helkamatalo (4 kpl)
 28. Rannat (4 kpl)
 29. Jätteiden keräilypisteet ja kaatopaikka (4 kpl)
 30. Täktomintie, Täktomintien jäteasema ja varasto (4 kpl)
 31. Gentoftenkatu ympäristöineen (4 kpl)
 32. Ljungbo (4 kpl)
 33. Lidlin ympäristö (3 kpl)
 34. Norrbergan parakit ympäristöineen (3 kpl)
 35. Halmstadinkatu (3 kpl)
 36. Kaupungin lammet (3 kpl)
 37. Nuorisotalo ympäristöineen (2 kpl)
 38. Kaupungin vanhat kioskit (2 kpl)
 39. S-market ympäristöineen (2 kpl)
 40. Uusi liikenneympyrä ja sen parkkipaikka (2 kpl)
 41. Korsmaninkatu (2 kpl)
 42. Hangonkylän venetrailerikenttä (2 kpl)
 43. Säästöörssi ympäristöineen (2 kpl)
 44. Kappelinsatama (2 kpl)
 45. Ravintola Galaxy ympäristöineen (2 kpl)
 46. Hagan puisto (2 kpl)
 47. Leijonapuisto (2 kpl)
 48. Orrmanska huset (2 kpl)
 49. Teboil ympäristöineen (2 kpl)
 50. Nylanderinkatu (2 kpl)
 51. Vesilaitos (2 kpl)
- (Jätetty pois kerran esiintyvät vastaukset.)

Parannusehdotukset kantakaupungin viidelle rumimmalle paikalle

Vastaajilta pyydettiin myös parannusehdotuksia rumimmalle paikalle. Tässä on otettu mukaan parannusehdotukset viidelle rumimmalle paikalle (suluissa vastausten lukumäärä):

1. Tori ympäristöineen (46 kpl)
 - istutuksia ja puita (17 kpl)
 - uudet rakennukset (5 kpl)

3.3.2009

- näkösuoja satamaan päin (4 kpl)
 - myyntikojuja, esim. Itäsatamasta voisi siirtää niitä torille (4 kpl)
 - penkkejä (3 kpl)
 - patsas (2 kpl)
 - huoltoasema pois (2 kpl)
 - Aktiataloon uusi julkisivu (2 kpl)
 - uusi jäätelökioski (2 kpl)
 - parempi valaistus (2 kpl)
- (Jätetty pois kerran esiintyvät vastaukset.)

2. Vuorikatu ympäristöineen (34 kpl)

- rakennuksille uudet julkisivut/enemmän väriä (10 kpl)
 - istutuksia (6 kpl)
 - rakentakaa uudestaan (4 kpl)
 - enemmän liikkeitä (3 kpl)
 - uusi kahvila (3 kpl)
 - kauppakeskus paikalle (2 kpl)
 - liikkeet paremmin esille/ulkoasujen kohennus (2 kpl)
 - kävelykatu on epäonnistunut (2 kpl)
- (Jätetty pois kerran esiintyvät vastaukset.)

3. Uusi jäätelökioski kirkkopuistossa (31 kpl)

- uusi jäätelökioski pois (17 kpl)
- siirtäkää kioski, esim. Pitkädulle/alkuperäiselle paikalleen (4 kpl)
- suunnitelkaa kioski, joka muistuttaa puuhuviloita (2 kpl)
- vaihtakaa mallia/tavallinen kioski paikalle (2 kpl)
- rakentakaa uusi kioski entisen Casinokioskin malliin (1 kpl)
- rakentakaa uusi kioski uusvanhaan tyyliin (1 kpl)

4. Mekanon vanha rakennus ympäristöineen (31 kpl)

- Mekanon rakennusta pitää purkaa (11 kpl)
 - aluetta pitää siistiä (4 kpl)
 - kylpylä/hotelli tilalle (4 kpl)
 - julkisivuremontti (4 kpl)
 - korjaus/saneeraus (3 kpl)
- (Jätetty pois 1-2 kertaa esiintyvät vastaukset.)

5. Satama-alueet (30 kpl)

- satama-alueita voisi siistiä (4 kpl)
 - lisää viheralueita/istutuksia/metsää (4 kpl)
- (Jätetty pois 1-3 kertaa esiintyvät vastaukset.)

C. ASUMINEN

Tyytyväisyys omaan asuinympäristöön

Valtaosa vastanneista on joko hyvin tyytyväinen tai jokseenkin tyytyväinen omaan asuin-
ympäristöönsä (91,3 %).

Taulukko 13. Tyytyväisyys omaan asuinympäristöön.

	LKM	%
Hyvin tyytyväinen	229	44,2 %
Jokseenkin tyytyväinen	244	47,1 %
Jokseenkin tyytymätön	32	6,2 %
Tyytymätön	13	2,5 %
Yhteensä	518	100,0 %

3.3.2009

Perustelut tyytyväisyyteen tai tyytymättömyyteen omaan asuin ympäristöön

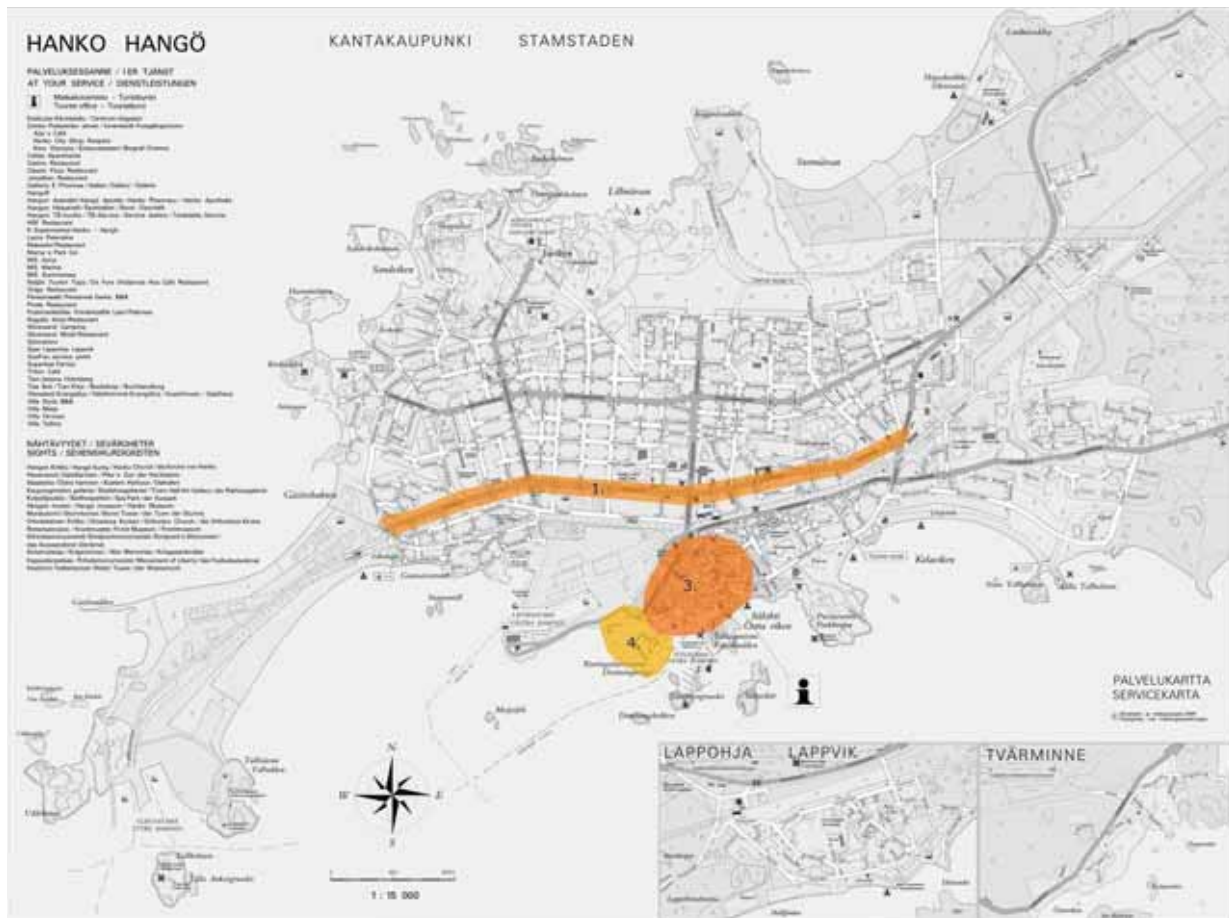
Valtaosa vastanneista (165 kpl) pitää omaa asuin ympäristöään rauhallisena. Monen mielestä se on myös luonnonläheinen (61 kpl). Meri ja rannat ovat myös tärkeitä syitä tyytyväisyyteen omaan asuin ympäristöön (45 kpl). Eniten tyytymättömyyttä aiheuttavat vastaajien mielestä autoliikenne ja etenkin rekat. Yhtä paljon tyytymättömyyttä aiheuttavat katujen huono kunto (8 kpl) sekä juhannus- ja regattajuhlat (8 kpl).

Perustelut tyytyväisyyteen omaan asuin ympäristöön:

1. Rauhallinen (165 kpl)
 2. Luonnonläheinen (61 kpl)
 3. Meri ja rannat (45 kpl)
 4. Kaunis/siisti (40 kpl)
 5. Palvelut lähellä (29 kpl)
 6. Viihtyisä (26 kpl)
 7. Metsä lähellä (21 kpl)
 8. Keskustan läheisyys (14 kpl)
 9. Mukavat naapurit (14 kpl)
 10. Hyvä alue (13 kpl)
 11. Oma piha/muut pihat (11 kpl)
 12. Puutalot/talot (9 kpl)
 13. Hyvät ulkoilumahdollisuudet/reitit (8 kpl)
 14. Vähäinen liikenne (8 kpl)
 15. Puistot (8 kpl)
 16. Kaikki on lähellä (7 kpl)
 17. Turvallinen (7 kpl)
 18. Hyvät liikenne yhteydet, esim. juna ja bussi (6 kpl)
 19. Hyvä sijainti (6 kpl)
 20. Hieno näköala (5 kpl)
 21. Rauhallinen alue lapsille/lapsiystävälliset puistot (4 kpl)
 22. Hangon kylä on hyvä ja rauhallinen alue (4 kpl)
 23. Kappelisatama (3 kpl)
 24. Itäsatama (3 kpl)
- (Jätetty pois 1-2 kertaa esiintyvät vastaukset.)

Perustelut tyytymättömyyteen omaan asuin ympäristöön:

1. Autoliikenne häiritsee ja etenkin rekat (14 kpl)
 2. Kadut huonossa kunnossa (8 kpl)
 3. Juhannus-/regattajuhlat häiritsevät (8 kpl)
 4. Kappelinsataman liikenne häiritsee - siellä ajetaan ylinopeutta (6 kpl)
 5. Esplanadin liikenne häiritsee (5 kpl)
 6. Pihat huonossa kunnossa (5 kpl)
 7. Sataman melu häiritsee (4 kpl)
 8. Jalkakäytävät huonossa kunnossa (4 kpl)
 9. Roskailu/ilkivalta (3 kpl)
 10. Häiritsevää liikennettä iltaisin/öisin, esim. rekat, nuorten autot ja mopedit (3 kpl)
- (Jätetty pois 1-2 kertaa esiintyvät vastaukset.)

Hyviä paikkoja täydennysrakentamiselle ja asuinalueen tiivistämiselle**Kerrostaloille**

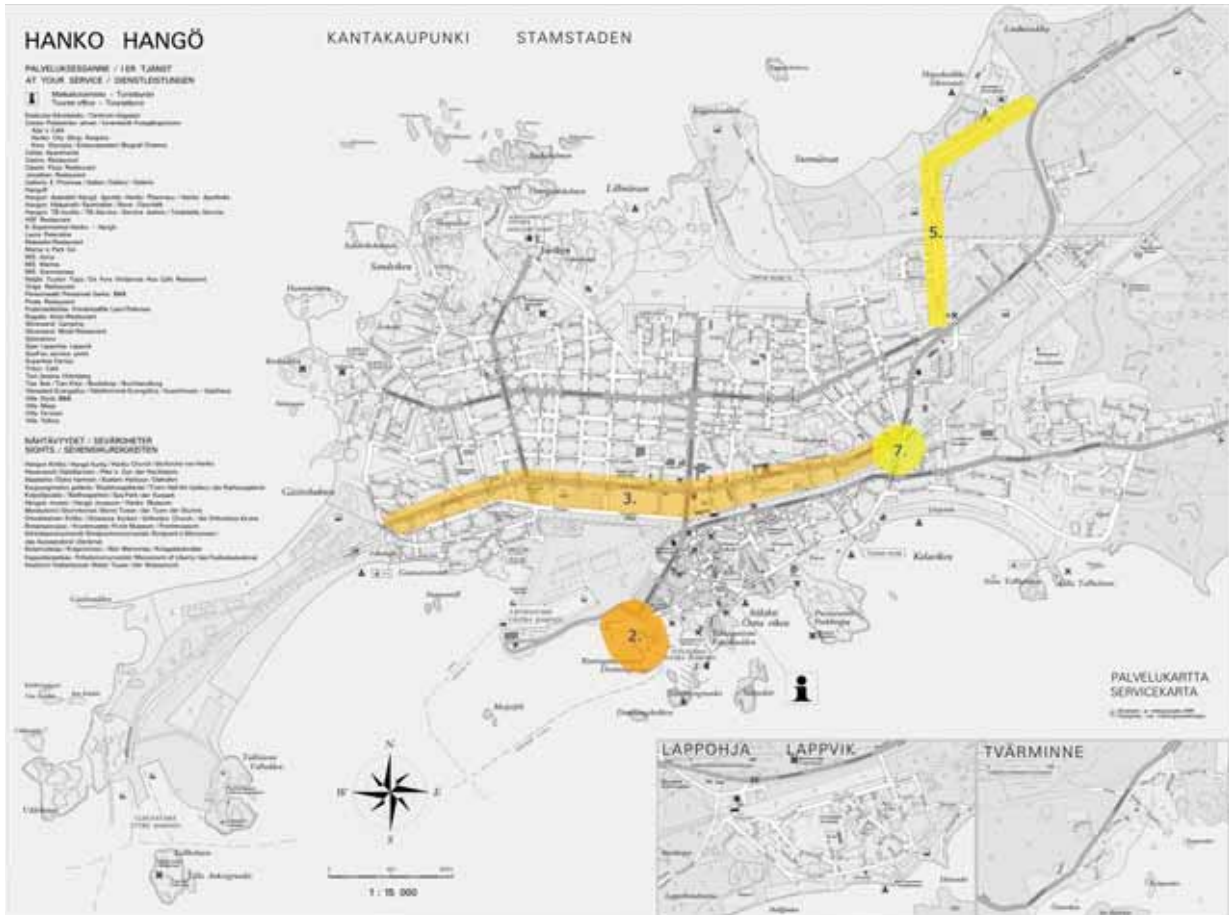
Kuva 3. Vastaajien esittämät uudet alueet kerrostalojen täydennysrakentamiselle ja kerrostaloalueiden tiivistämiselle (kartan numerot vastaavat alla mainittuja numeroja).

Kyselyyn vastanneiden mielestä paras täydennysrakentamisaika uusille kerrostaloille on Esplanadi ympäristöineen (59 kpl). Seuraavassa on esitetty vastaajien ehdottamia kerrostalojen täydennysrakentamisaikoja ja tiivistämisaikoja (suluissa vastausten lukumäärä ja maininta siitä, sijaitseeko alue yleiskaava-alueen ulkopuolella):

1. Esplanadi ympäristöineen (59 kpl)
2. Ei missään (46 kpl)
3. Ydinkeskusta ja kantakaupunki (22 kpl)
4. Kuningatarvuori (17 kpl)
5. Lappohja (12 kpl) (ei sijaitse yleiskaava-alueella)
6. Täktom (10 kpl) (ei sijaitse yleiskaava-alueella)
7. Narvikinkatu (6 kpl)
8. Lähteentie (6 kpl)
9. Hanko-Pohjoinen (5 kpl)
10. Halmstadinkatu (5 kpl)
11. Märsan (5 kpl)
12. Radan varsi (5 kpl)
13. Silversand/motellin lähellä (5 kpl)
14. Sisääntuloväylän varrella (5 kpl)
15. Pitkäkatu (4 kpl)
16. Nylanderinkatu (4 kpl)
17. Nykyisillä kerrostaloalueilla (3 kpl)
18. Hangonkylä (3 kpl)

19. Tulliniemi (3 kpl)
20. Korsmaninkatu (3 kpl)
(Jätetty pois 1-2 kertaa esiintyvät vastaukset.)

Rivitaloille



Kuva 4. Vastaajien esittämät uudet alueet rivitalojen täydennysrakentamiselle ja rivitalo-alueiden tiivistämiseksi (kartan numerot vastaavat alla mainittuja numeroja).

Kyselyyn vastanneiden mielestä paras täydennysrakentamiskaipa uusille rivitaloille on Täktom (59 kpl). Täktom ei kuitenkaan sijaitse yleiskaava-alueella. Seuraavaksi eniten ääniä sai Kuningatarvuori, joka sijaitsee yleiskaava-alueella (18 kpl). Seuraavassa on esitetty vastaajien ehdottamia rivitalojen täydennysrakentamiskaipkoja ja tiivistämiskaipkoja (suluissa vastausten lukumäärä ja maininta siitä, sijaitseeko alue yleiskaava-alueen ulkopuolella):

1. Täktom (45 kpl) (ei sijaitse yleiskaava-alueella)
2. Kuningatarvuori (18 kpl)
3. Esplanadi ympäristöineen (17 kpl)
4. Ei missään (12 kpl)
5. Lähteentie (12 kpl)
6. Furuvik (11 kpl) (ei sijaitse yleiskaava-alueella)
7. Hanko-Pohjoinen (9 kpl)
8. Lappohja (9 kpl) (ei sijaitse yleiskaava-alueella)
9. Silversand/motellin lähellä (8 kpl)
10. Märsan (8 kpl)
11. Ydinkeskusta ja kantakaupunki (7 kpl)
12. Tvärminne (6 kpl) (ei sijaitse yleiskaava-alueella)
13. Ympäri kaupunkia, vapailta tonteilla (5 kpl)
14. Tammisaaren suuntaan/tien varteen (4 kpl)

3.3.2009

15. Sairaalan kallioille (4 kpl)
 16. Santalantie (4 kpl)
 17. Hangonkylä (4 kpl)
 18. Printalin alue/Printalia vastapäätä (4 kpl)
 19. Aarniometsäalue (4 kpl)
 20. Ljungbo (4 kpl)
 21. Panimokatu ("Konetie") (4 kpl)
 22. Tiilitehtaantie (4 kpl)
 23. Metsä Printalin ja motelli Silversandin välillä (3 kpl)
 24. Keskustan ulkopuolella (3 kpl)
 25. Vapaa satama (3 kpl)
 26. Tulliniemi (3 kpl)
 27. Halmstadinkatu (3 kpl)
- (Jätetty pois 1-2 kertaa esiintyvät vastaukset.)

Omakotitaloille



Kuva 5. Vastaajien esittämät uudet alueet omakotitalojen täydennysrakentamiselle ja omakotitaloalueiden tiivistämiselle (kartan numerot vastaavat alla mainittuja numeroja).

Kyselyyn vastanneiden mielestä paras täydennysrakentamisaikka uusille omakotitaloille on myös Täktom (86 kpl). Kuten rivitalojen kohdalla mainittiin, Täktom ei sijaitse yleiskaava-alueella. Seuraavaksi eniten ääniä sai Furuvik (18 kpl), joka ei myöskään sijaitse yleiskaava-alueella. Seuraavassa on esitetty vastaajien ehdottamia omakotitalojen täydennysrakentamisaikoja ja tiivistämisaikoja (suluisissa vastausten lukumäärä ja maininta siitä, sijaitseeko alue yleiskaava-alueen ulkopuolella):

1. Täktom (86 kpl) (ei sijaitse yleiskaava-alueella)
2. Furuvik (19 kpl) (ei sijaitse yleiskaava-alueella)
3. Ympäri kaupunkia, vapailla tonteilla (19 kpl)

3.3.2009

4. Tvärminne (17 kpl) (ei sijaitse yleiskaava-alueella)
 5. Hanko-Pohjoinen (13 kpl)
 6. Ei missään (11 kpl)
 7. Lappohja (11 kpl) (ei sijaitse yleiskaava-alueella)
 8. Silversand/motellin lähellä (9 kpl)
 9. Hangonkylä (9 kpl)
 10. Lähteentie (7 kpl)
 11. Narvikinkatu ja sen pohjoispuoli (6 kpl)
 12. Märsan/Stormärsan (6 kpl)
 13. Tiilitehtaankatu (5 kpl)
 14. Keskustan ulkopuolella, kaupungin laitamilla (5 kpl)
 15. Rajatie (4 kpl)
 16. Panimonkatu (3 kpl)
 17. Metsäkannas (3 kpl)
 18. Sisääntuloväylän varrella (3 kpl)
 19. Luotsikatu (3 kpl)
 20. Koneentie (3 kpl)
 21. Lämmittäjänkatu (3 kpl)
- (Jätetty pois 1-2 kertaa esiintyvät vastaukset.)

D. PALVELUT

Vastaajien mielipiteet vähittäiskaupan palveluiden saavutettavuudesta

Vastaajat pitävät päivittäistavarakaupan saavutettavuutta hyvänä. Kyselyyn vastanneista 94,1 % oli sitä mieltä, että päivittäistavarakaupan saavutettavuus on joko erittäin hyvä tai hyvä.

Taulukko 14. Vähittäiskaupan palveluiden saavutettavuus.

	LKM	%
1 Erittäin hyvä	176	33,8 %
2 Hyvä	314	60,3 %
3 Huono	28	5,4 %
4 Erittäin huono	3	0,6 %
Yhteensä	521	100,0 %

Erikoiskaupan saavutettavuus taas on vastaajien mielestä huono. Kyselyyn vastanneista 77 % piti erikoiskaupan saavutettavuutta huonona tai erittäin huonona. Erikoiskaupan huonoon saavutettavuuteen näyttää ennen kaikkea vaikuttavan tarjonnan vähäisyys Hangossa.

Taulukko 15. Erikoiskaupan palveluiden saavutettavuus.

	LKM	%
1 Erittäin hyvä	14	2,8 %
2 Hyvä	103	20,5 %
3 Huono	283	56,3 %
4 Erittäin huono	103	20,5 %
Yhteensä	503	100,0 %

3.3.2009

Missä asukkaat tekevät pääosin ostoksensa**Ruokaostokset**

Vastaajat tekevät pääosan ruokaostoksensa Hangon keskustan liikkeissä (376 kpl).

Taulukko 16. Ruokaostokset.

	LKM
1 Hangon keskustan liikkeissä	376
2 Muualla Hangossa	151
3 Muualla, missä?	67
Yhteensä	594

Osa vastaajista oli myös valinnut kaksi tai kaikki kysymyksen vaihtoehtoista.

Taulukko 17. Ruokaostokset (valittu kaksi tai kaikki kysymyksen vaihtoehtoista).

	LKM	%
1 Hangon keskustan liikkeissä	313	59,5 %
2 Muualla Hangossa	110	20,9 %
3 Muualla, missä?	39	7,4 %
1 ja 2	36	6,8 %
1, 2 ja 3	4	0,8 %
1 ja 3	23	4,4 %
2 ja 3	1	0,2 %
Yhteensä	526	100,0 %

67 vastaajaa ilmoitti tekevänsä ruokaostoksensa muualla. Näistä 37 vastaajaa antoi seuraavat esimerkit muista ostospaikoista:

1. Tammisaari (21 kpl)
2. Helsinki (9 kpl)
3. Espoo (4 kpl)
4. Salo (2 kpl)
5. Karjaa (1 kpl)

Erikoistavaraostokset

Hankolaiset näyttävät tekevän suurimman osan erikoistavaraostoksensa Hangon ulkopuolella (375 kpl).

Taulukko 18. Erikoistavaraostokset.

	LKM
1 Hangon keskustan liikkeissä	133
2 Muualla Hangossa	90
3 Muualla, missä?	375
Yhteensä	598

375 vastaajaa ilmoitti siis tekevänsä erikoistavaraostoksensa muualla. Vastaajat mainitsivat seuraavia ostospaikkoja:

1. Helsinki (181 kpl)
2. Tammisaari (109 kpl)
3. Salo (104 kpl)
4. Turku (47 kpl)
5. Espoo (27 kpl)

3.3.2009

6. Lohja (25 kpl)
7. Karjaa (22 kpl)
8. Suuremmat kaupungit (16 kpl)
9. Pääkaupunkiseutu (12 kpl)
10. Postimyynti (10 kpl)
11. Internet (9 kpl)
12. Suuret kauppakeskukset (4 kpl)
13. Vantaa (3 kpl)
14. Vihti/Nummela (2 kpl)
15. Hyvinkää (1 kpl)
16. Porvoo (1 kpl)
17. Raisio (1 kpl)
18. Tampere (1 kpl)
19. Tukholma (1 kpl)
20. Venäjä (1 kpl)

Millaisena vastaajat kokevat Hangon keskustan kauppapaikkana

Useimpien vastaajien mielestä keskusta on huono kauppapaikka. Vastaajat antoivat seuraavat kommentit keskustasta kauppapaikkana:

Hyvää:

- Hyvä tai kohtalainen (34 kpl)
- Kävelykatu viihtyisä (3 kpl)

Huonoa:

- Huono (18 kpl)
- Liian vähän tarjontaa (21 kpl)
- Surkea, väritön, ankea (8 kpl)
- Liian vähän pysäköintipaikkoja (8 kpl)
- Hajanainen (6 kpl)
- Vuorikatu on ruma, tuulinen, tyhjä, nuhjuinen (4 kpl)
- Hiljainen (2 kpl)
- Kuollut (2 kpl)
- Ahdas (1 kpl)

- Asiakkaiden / ostovoiman vähäisyys ongelma (13 kpl)
- Mahdollisuudet ovat rajalliset
- Maantieteellinen sijainti asettaa rajoituksia (3 kpl)
- Rautatie jakaa keskustan kahtia (2 kpl)
- Ei selkeää keskustaa (2 kpl)

Keskusliikkeillä liikaa valtaa, pienyrittäjät eivät pärjää

- Marketit hallitsevat
- Ei kilpailua (2 kpl)
- Huono palvelu (2 kpl)

Miten keskustaa pitäisi kehittää kauppapaikkana vastaajien mielestä

Useimpien vastaajien mielestä (73 kpl) keskustaa voisi kehittää houkuttelemalla siihen lisää erikoiskauppoja. Vastaajat antoivat seuraavat ehdotukset keskustan kehittämiseksi kauppapaikkana:

- Enemmän tarjontaa (15 kpl)
- vaatteet ym.
- Lisää erikoiskauppoja (73 kpl)
- kävelykadun varrelle
- vaatekauppoja!!!

3.3.2009

- kauppakeskus tai esim. Prisma/CM
- kenkäkauppoja
- retkeily- ja urheiluvälineet
- pikkuliikkeitä
- elektroniikkaliikkeitä
- taide- ja käsityöpajoja
- huonekalu- ja sisustusliikkeitä
- urheilukauppa
- levy- / musiikkikauppa
- erikoiskaupan ketjuja

Lisää palveluita

- kahvilat (13 kpl)
- ravintolat (1 kpl)
- kylpylähotelli (3 kpl)

Toimiva ja elävä keskusta (2 kpl)

- viihtyisyyden lisääminen, näyteikkunat, istutukset jne. (5 kpl)
- parhaille paikoille liikkeitä, ei kiinteistövälytystä ym. (4 kpl)
- uusia liiketiloja
- halvempia liiketiloja keskustaan
- lisää liike-asuinhuoneistoja
- lisää asukkaita = lisää kauppoja

Kauppakeskus tai tavaratalo (23 kpl)

- liikkeet lähelle toisiaan keskustaan, esim. Vuorikatu (15 kpl)
- kaikki erikoiskaupat samaan hyvään paikkaan
- investointien lisääminen
- kiinteistönomistajien satsattava enemmän

Paremmat ja suuremmat pysäköintialueet (13 kpl)

- liikennejärjestelyjen parantaminen

Asiakaspalvelun parantaminen (14 kpl)

- aukioloaikojen pidentäminen (33 kpl)
- markkinoinnin lisääminen (2 kpl)
- liikkeiden sisääntulon parantaminen

Kävelykadun kehittäminen (3 kpl)

- tori kävelykadulle, esim. Alkon lähelle (5 kpl)
- kävelykadun kattaminen (5 kpl)
- kävelykadun pidentäminen (1 kpl)
- Vuorikadun lämmittäminen (1 kpl)
- Vuorikatu sisäpihaksi, päihin rakennelmia (2 kpl)
- Vuorikadusta elävä "olohuone", jossa tapahtumia, kahviloita, näyttelyitä jne.

Ei lisää supermarketteja/isoja kauppakeskuksia (2 kpl)

- kävelykatu pois, että pääsee autolla (2 kpl)

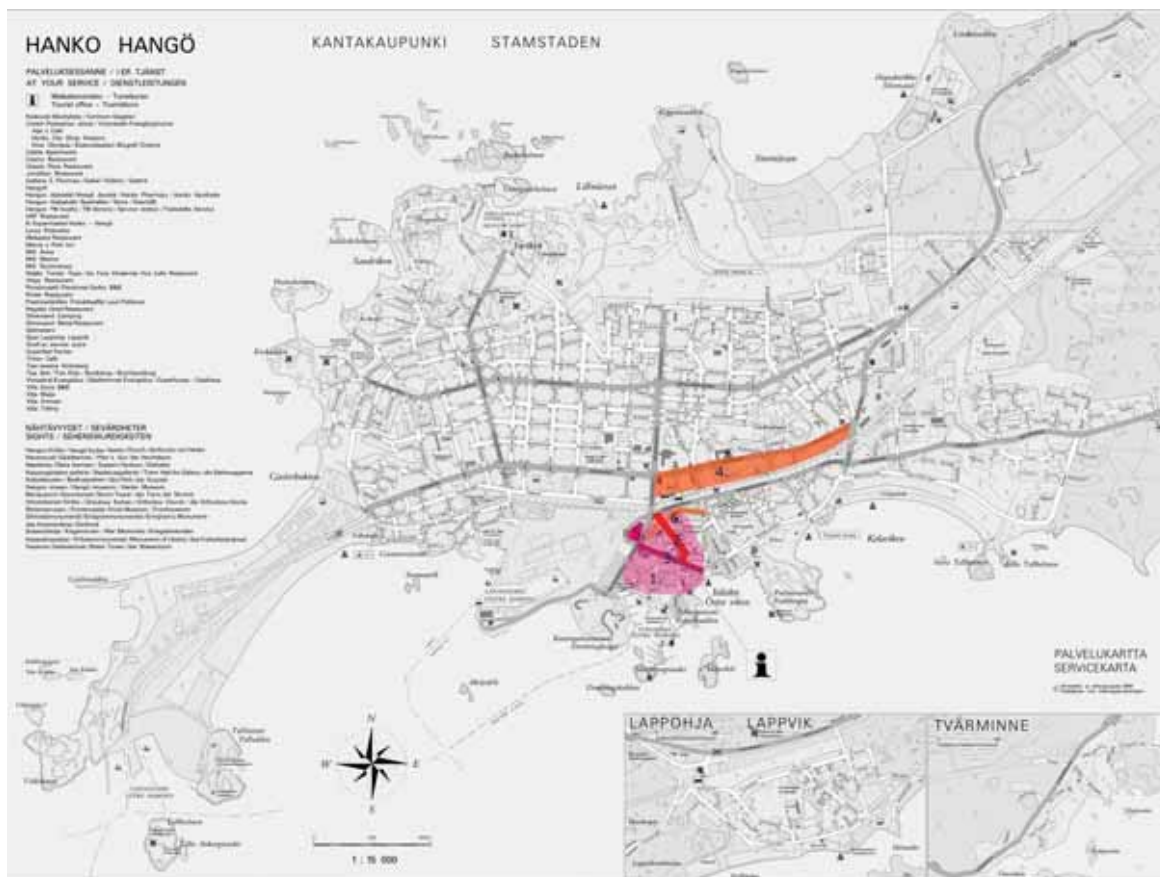
Yhteistyön lisääminen, kiinteistönomistajat, yrittäjät ja kaupunki (2 kpl)

Miten vastaajien mielestä Hangon ydinkeskustan liikennejärjestelyjä tulisi kehittää

Tämä kysymys oli vain nettilomakkeessa, ja siksi vastauksia tuli niin vähän. Tässä ovat kaikki vastaukset:

- Korsmaninkadun liikenneympyrä varmaan selkeyttää tilannetta. Ratkaisematta on kuitenkin sillanristeys joka ruuhkahuippuina tukkeutuu helposti.
- Kauppapaikat tulisi keskittää tiiviisti keskustan alueelle, vähintään kävelymatkan päähän toisistaan. Ränsistynyt Forum voitaisiin saneerata ja laajentaa ajanmukaisilla liiketiloilla, katetuksi kauppakeskukseksi.
- Jalankulkijana tuntee olonsa turvattomaksi, kun yrittää mennä Vuorikadulta Länsisataman vierustaa kulkevalle kevyen liikenteen tielle.
- Raskas liikenne pois Korsmaninkadulta.
- Korsmaninkadun nopeuksien alentaminen, melu pienenee, turvallisuus kasvaa, pyörät ja mopot pois jalkakäytäviltä ja puistopoluilta, pyörille omat kaistat.
- Raskaan liikenteen rajoittaminen. Ajonopeudet alas!
- Autojen kuljetus siirtyy juniin n. 30% kävelykeskustaa tarvitse laajentaa. Liikenne on Hangossa mitättömän pientä muutamaa katua lukuun ottamatta. Katuvalaistusta on parannettava. Se lisää turvallisuutta.

Parhaat kaupan sijoittumisalueet Hangossa



Kuva 6. Vastaajien mielestä parhaita kaupan sijoittumispaikkoja Hangossa. Keskusta (1), Vuorikatu (2), Bulevardi (3), Esplanadi (4), Torin ympäristö (5) ja Ratakatu (6).

3.3.2009

Paras kaupan sijoittumisalue Hangossa on asukaskyselyyn vastanneiden mukaan keskusta-alue. Erikoiskaupat tulisi keskittää mahdollisimman lähelle toisiaan tai kauppakeskukseen saman katon alle. Erikoiskaupalle sopivia alueita ovat vastaajien mielestä erityisesti Vuorikadun, Bulevardin, torin ja ratakadun lähiympäristöt.

Radan pohjoispuolella sopivia kauppapaikkoja ovat Esplanadin varsi sekä K-kaupan ja aseman lähiympäristöt. Myös keskustan sisääntuloväylää / Santalantietä (ABC:n, Salen ja Lidlin lähialueet) asukkaat pitävät hyvänä kauppapaikkana.

Päivittäistavarakaupan palveluja asukkaat toivovat Hangonkylän ja Furuvikin alueille, kantakaupungin ja Täktomin rajalle sekä Lappohjaan ja Tvärminneen. Seuraavassa on esitetty vastaajien ehdotuksia (suluissa vastausten lukumäärä ja numero kartalla):

- Keskustaan (108 kpl) (kartan nro 1)
- Tyhjät liiketilat käyttöön (3 kpl)

- Vuorikadulle (52 kpl) (kartan nro 2)
- Kävelykadulle (9 kpl)
- Bulevardille (34 kpl) (kartan nro 3)
- Torin ympäristö (22 kpl) (kartan nro 5)
- Esplanadin ja Kadermonkadun kulma (1 kpl)
- Itä-Sataman lähelle (9 kpl)
- Kuningatarvuori (2 kpl)

- Rautatien pohjoispuolelle (12 kpl)
- Esplanadille (34 kpl) (kartan nro 4)
- K-kaupan lähelle (14 kpl)
- Teboilin tontti ja Palokunnan katu (2 kpl)
- Aseman alueelle (12 kpl)
- Ratakadulle (16 kpl) (kartan nro 6)
- Kadermonkatu (2 kpl)

- Keskustan ulkopuolelle, keskusta on liian pieni ja ahdas (4 kpl)
- Salen ja Lidlin lähelle (5 kpl)
- Santalantien varrelle (4 kpl)
- Sisääntuloväylän varteen

Erikoiskaupat saman katon alle = kauppakeskus, esim. (11 kpl)

- Rautatieaseman eteen tyhjään puistoon
- Torin laidalle Rosen viereen
- Sillan ja torin lähelle
- Pohjois-Hangon alueelle!!
- Forumin tilalle

Forumien alueen kehittäminen esim. kauppakeskukseksi (9 kpl)

Felix-kauppakeskuksen ja Hangon Pullan rakennuksen saneeraus tai tilalle uusi kauppakeskus

- Hangonkylä (9 kpl)
- Täktomin ja kantakaupungin rajalle päivittäistavarakauppa (9 kpl)
- Furuvikin alueelle (4 kpl)
- Lappvikiin (1 kpl)
- Tvärminneen (1 kpl)

3.3.2009

Ovatko päivähoitopalvelut riittävän lähellä vastaajien kotia

Useimpien vastaajien mielestä (85,5 %) päivähoitopalvelut ovat riittävän lähellä heidän kotia.

Taulukko 19. Päivähoitopalvelujen läheisyys.

	LKM	%
1 Kyllä	294	85,5 %
2 Ei	50	14,5 %
Yhteensä	344	100,0 %

Ovatko koulupalvelut riittävän lähellä vastaajien kotia

Useimpien vastaajien mielestä (90,8 %) koulupalvelut ovat riittävän lähellä heidän kotia.

Taulukko 20. Koulupalvelujen läheisyys.

	LKM	%
1 Kyllä	327	90,8 %
2 Ei	33	9,2 %
Yhteensä	360	100,0 %

Mitä toimintoja tai palveluja kantakaupungista puuttuu

Useimpien vastaajien mielestä erikoisliikkeet puuttuvat kantakaupungista (342 kpl). Toiseksi eniten vastaajat kaipaavat majoitusliikkeitä (187 kpl).

Taulukko 21. Kantakaupungista puuttuvat toiminnot ja palvelut.

	LKM
Ei mitään	46
Päivittäistavarakauppoja	27
Erikoisliikkeitä, mitä?	342
Ravintoloita/kahviloita	120
Majoitusliikkeitä	187
Asuntoja	33
Julkisia palveluja, mitä?	157
Muita toimintoja tai palveluja, mitä?	141

Kyselyssä kysyttiin myös, mitä erikoisliikkeitä, julkisia palveluja ja muita toimintoja tai palveluja asukkaat kaipaavat. Seuraavassa on selostettu, mitä vastaajat kaipaavat eniten:

Erikoisliikkeitä

Kyselyyn vastanneista 64 % toivoi Hangon kantakaupunkiin lisää erikoisliikkeitä. Suurimpana puutteena asukkaat pitivät vaatekauppojen vähäisyyttä. Vastaajat toivoivat seuraavia erikoisliikkeitä Hankoon:

1. Vaatekauppa (253 kpl)
2. Urheilukauppa (61 kpl)
3. Kenkäkauppa (45 kpl)
4. Suutari (21 kpl)
5. Elektroniikka-, kodinkone-, ATK-kauppa (17 kpl)
6. Musiikkikauppa (15 kpl)
7. Huonekalu- ja sisustusliike (12 kpl)
8. Kauppakeskus/tavaratalo (11 kpl)
9. Kalastus- ja metsästysliike (8 kpl)

3.3.2009

10. Lemmikkieläinkauppa (6 kpl)
 11. Autotarvikekauppa (5 kpl)
 12. Kaikkia erikoisliikkeitä (5 kpl)
 13. Vapaa-ajan liike (4 kpl)
 14. Kosmetiikkakauppa (3 kpl)
 15. Kangaskauppa (3 kpl)
 16. Taloustavarakauppa (2 kpl)
 17. Lahjatavara/suveniirikauppa (2 kpl)
 18. Kalakauppa/kalahalli (2 kpl)
 19. Terveys-/luontaistuotekauppa (2 kpl)
 20. Instrumentarium (2 kpl)
 21. Leipomo (2 kpl)
- (Jätetty pois kerran esiintyvät vastaukset.)

Julkisia palveluita

50 vastaajaa toivoi Hangon kantakaupunkiin verotoimistoa. Toiseksi eniten asukkaat toivoivat poliisia (37 kpl). 25 vastaajaa toivoi terveyskeskustaa, jossa on ympärivuorokautinen palvelu. Yhtä moni toivoi uimahalla. Seuraavia julkisia palveluita vastaajat toivoivat Hankoon:

1. Verotoimisto (50 kpl)
 2. Poliisi (37 kpl)
 3. Terveyskeskus, jossa on ympärivuorokautinen palvelu (25 kpl)
 4. Uimahalli (25 kpl)
 5. Julkinen liikenne (10 kpl)
 6. Jäähalli/tekojäärata (8 kpl)
 7. VR:n ja matkahuollon lipunmyynti (6 kpl)
 8. Kaikki Tammisaareen siirretyt palvelut takaisin (5 kpl)
 9. Vanhustenhuolto (4 kpl)
 10. Maistraatti (4 kpl)
 11. Oikeusaputoimisto (3 kpl)
 12. Nuorisotila (3 kpl)
 13. Eläinlääkäri (3 kpl)
 14. Kansalaisopiston laajempi kurssitarjonta (2 kpl)
 15. Yleisiä käymälöitä (2 kpl)
 16. Kaikkia julkisia palveluita (2 kpl)
 17. Työvoimatoimisto (2 kpl)
 18. Terapeuttipalvelu (2 kpl)
 19. Pelastuslaitos (2 kpl)
 20. Elinkeinoasiamies (2 kpl)
 21. Kylpylähotelli (2 kpl)
 22. Teatteri (2 kpl)
- (Jätetty pois kerran esiintyvät vastaukset.)

Muita toimintoja ja palveluja

36 vastaajaa toivoi Hangon kantakaupunkiin uimahallia. Nämä vastaajat eivät toivoneet uimahallia vastatessaan edelliseen kysymykseen, joka koski julkisia palveluita. Ne vastaajat, jotka toivoivat uimahallia sekä tässä että edellisessä kysymyksessä jätettiin pois tästä kysymyksestä. Heidän vastaukset käsiteltiin siis jo edellisessä kysymyksessä. Toiseksi eniten asukkaat toivoivat jäähallia/tekojäärataa (12 kpl). 10 vastaajaa toivoi nuorisotilaa. Seuraavia muita toimintoja ja palveluja vastaajat toivoivat Hankoon:

1. Uimahalli (36 kpl)
2. Jäähalli/tekojäärata (12 kpl)
3. Nuorisotila (10 kpl)

3.3.2009

4. Verotoimisto (7 kpl)
5. Ammattikoulu/korkeakoulu (7 kpl)
6. Terveyskeskus, jossa ympärivuorokautinen palvelu (6 kpl)
7. VR:n ja matkahuollon lipunmyynti (6 kpl)
8. Vanhustenhuolto (6 kpl)
9. Poliisi (5 kpl)
10. Koirapuisto (5 kpl)
11. Sisäliikuntatilat/kuntosali (4 kpl)
12. Kylpylä (3 kpl)
13. Yleisiä käymälöitä (3 kpl)
14. Liikuntapalveluja/toimintaa vanhuksille (2 kpl)
15. Kulttuuripalveluja (2 kpl)
16. Kaikkia pois siirrettyjä palveluja takaisin (2 kpl)
17. Konserttisali (2 kpl)
18. Teatteri (2 kpl)
19. Parempi kansalaisopisto (2 kpl)
20. Eläinlääkäri (2 kpl)
21. Lepotuoleja/penkkejä (2 kpl)
22. Tanssilava (2 kpl)

(Jätetty pois kerran esiintyvät vastaukset ja erikoisliikepalveluihin kuuluvat kuten esim. suutari.)

E. VAPAA-AIKA

Mitä käytetään vapaa-ajan virkistäytymiseen

Vapaa-ajan virkistäytymiseen vastaajat käyttävät eniten ranta-alueita ja uimarantoja (441 kpl). Toiseksi eniten käytetään metsäalueita (361 kpl) ja kolmanneksi eniten puistoja ja viheralueita (336 kpl).

Taulukko 22. Vapaa-ajan virkistäytyminen.

	LKM
Puistoja ja viheralueita	336
Metsäalueita	361
Ranta-alueita, uimarantoja	441
Urheilukenttiä ja pururatoja	174
Urheilupalveluita tarjoavien yritysten palveluita (kuntosalit ym.)	69
Urheiluseurojen järjestämiä liikuntatapahtumia	66
Vesistöalueita (esim. veneily)	212
Muuta, mitä?	102

102 vastaajaa ilmoitti käyttävänsä muita kuin em. vastausvaihtoehtoja virkistäytymiseen. Seuraavat asiat mainittiin:

1. Pyöräilyteitä (21 kpl)
2. Elokvateatteria (8 kpl)
3. Tammisaaren uimahallia (8 kpl)
4. Golf (8 kpl)
5. Näyttelyitä (8 kpl)
6. Kävelyä (7 kpl)
7. Kirjastoa (6 kpl)
8. Omaa pihaa (6 kpl)
9. Kulttuuritapahtumia (5 kpl)
10. Tennistä (5 kpl)
11. Kansalaisopiston urheilua/kursseja (5 kpl)
12. Museota (4 kpl)

3.3.2009

13. Omaa puutarhaa (4 kpl)
 14. Teatteria ja konsertteja (3 kpl)
 15. Luontopolkuja (3 kpl)
 16. Ravintoloita (3 kpl)
 17. Sienestystä (2 kpl)
 18. Kaupungin tieverkostoa (2 kpl)
 19. Kalastusta (2 kpl)
 20. Cuplista (2 kpl)
 21. Hangon motocrossrataa (2 kpl)
 22. Kaupungin saaria (2 kpl)
- (Jätetty pois kerran esiintyvät vastaukset.)

Mitä vapaa-ajan mahdollisuuksia ja toimintoja tulisi Hangossa lisätä

Eniten toivottiin lisää puistoja ja viheralueita (82 kpl), mutta kaikkia muitakin taulukossa mainittuja asioita toivottiin suhteellisen tasaisesti.

Taulukko 23. Mitä vapaa-ajan mahdollisuuksia ja toimintoja toivotaan lisää.

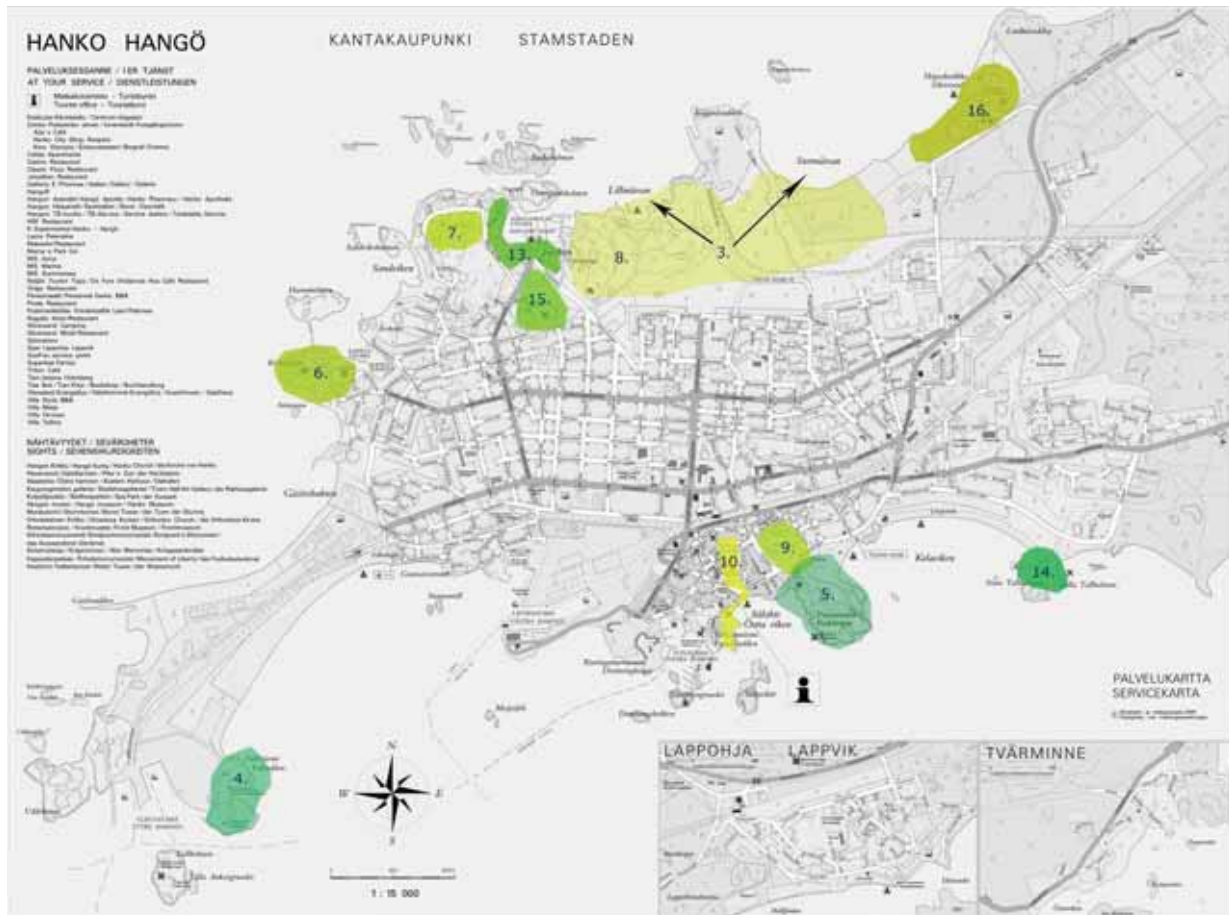
	LKM
Puistoja ja viheralueita	82
Metsäalueita	76
Ranta-alueita, uimarantoja	54
Urheilukenttiä ja pururatoja	44
Urheilupalveluita tarjoavien yritysten palveluita (kuntosalit ym.)	66
Urheiluseurojen järjestämiä liikuntatapahtumia	48
Vesistöalueita (esim. veneily)	62
Muuta, mitä?	246

246 vastaajaa toivoi jotakin muuta kuin em. vastausvaihtoehdot. Näistä 138 vastaajaa haluaisi uimahallin. Toiseksi tuli jäähalli tai tekojäärata 70 maininnalla.

1. Uimahalli (138 kpl)
 2. Jäähalli/tekojäärata (70 kpl)
 3. Luontopolkuja, ulkoilureittejä ja viheralueita (10 kpl)
 4. Kulttuuritoimintaa (10 kpl)
 5. Kylpylä (10 kpl)
 6. Pyöräteitä (8 kpl)
 7. Nuorisolle aktiviteetteja ja tiloja (6 kpl)
 8. Talviurheilu-/hiihtomahdollisuuksia (5 kpl)
 9. Koirapuisto (5 kpl)
 10. Konsertteja (4 kpl)
 11. Grillikatokset Hangon niemelle ja saariin (4 kpl)
 12. Tanssilava/sali (4 kpl)
 13. Parempi kansalaisopisto ja kursseja suomeksi (4 kpl)
 14. Sauna rannalle/saarelle (3 kpl)
 15. Museon perus-/nykytaiteen näyttely (3 kpl)
 16. Teatteri (3 kpl)
 17. Telakka veneille sekä veneiden huolto ja korjaus (2 kpl)
 18. Elokuvateatteri ja korkeatasoisempia elokuvia (2 kpl)
 19. Squash-halli (2 kpl)
 20. Näyttely Hangon historiasta
 21. Tennishalli, esim. Lappohjaan (2 kpl)
 22. Parempi kirjasto (2 kpl)
 23. Venettömille venekuljetus Hangon saarille (2 kpl)
 24. Tekonurmikko jalkapalloa varten (2 kpl)
- (Jätetty pois kerran esiintyvät vastaukset.)

F. MAISEMAN JA YMPÄRISTÖHOITO

Mitkä alueet olisi erityisen tärkeää säilyttää viher- ja virkistysalueina



Kuva 7. Vastaajien mielestä säilytettäviä viher- ja virkistysalueita (kartan numerot vastaavat alla mainittuja numeroja).

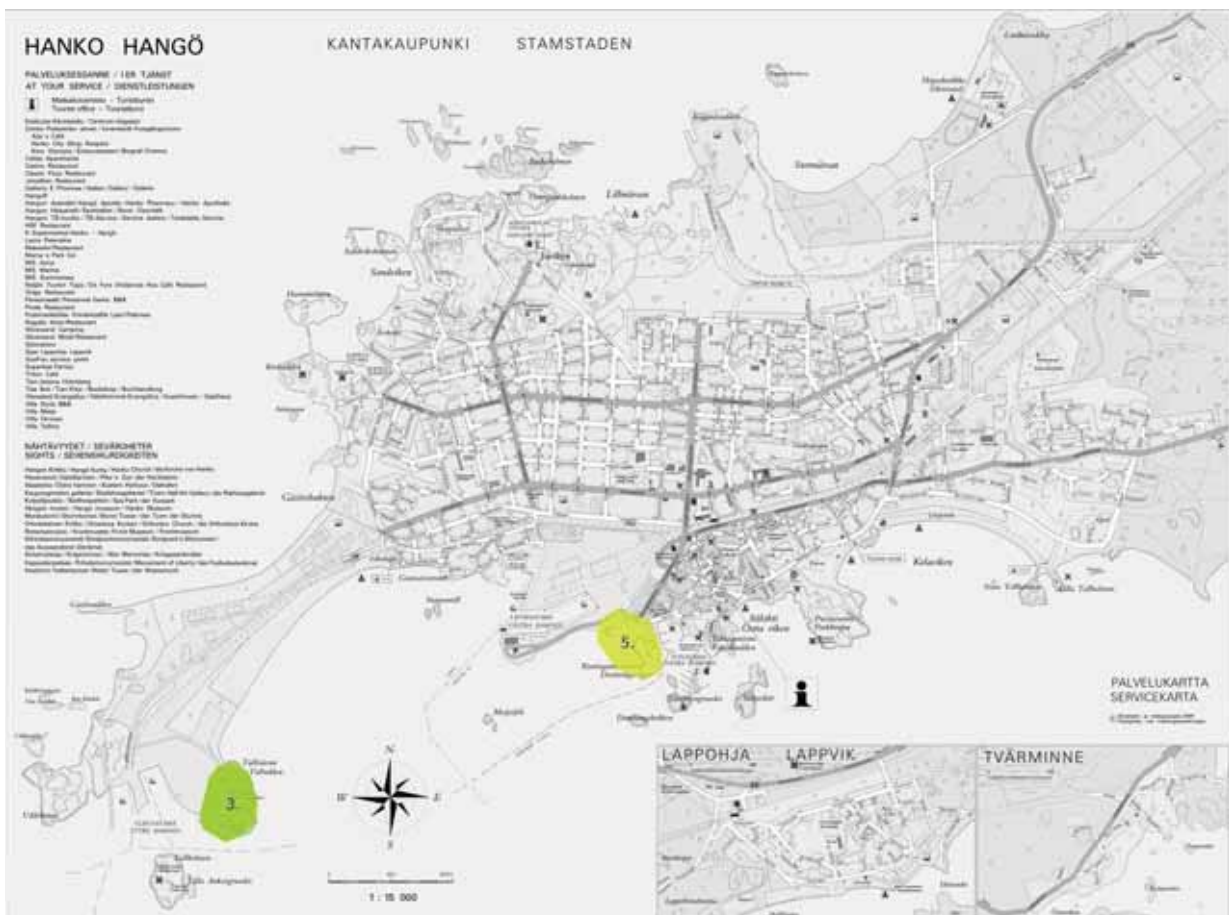
128 vastaajaa oli sitä mieltä, että nykyisiä puistoja ja viheralueita tulisi säilyttää viher- ja virkistysalueina. 112 vastaajan mielestä tulisi säilyttää rannat ja niiden lähialueet. 89 vastaajan mielestä tulisi säilyttää Stormärsan ja/tai Lillmärsan. Seuraavassa on esitetty vastaajien ehdotuksia (suluissa vastausten lukumäärä):

1. Nykyiset puistot ja viheralueet (128 kpl)
2. Kaikki rannat lähialueineen (112)
3. Stormärsan ja/tai Lillmärsan (89 kpl)
4. Tulliniemi ja/tai Tulliranta (48 kpl)
5. Puistovuoret (33 kpl)
6. Varisniemi (32 kpl)
7. Metsäkannas (30 kpl)
8. Lillmärsanin pururata (24 kpl)
9. Casinon alue, puisto ja kalliot (23 kpl)
10. Keskustan ja kantakaupungin puistot (17 kpl)
11. Furuviik (17 kpl)
12. Täktom (14 kpl)
13. Hangonkylä ja sen rannat sekä metsät (12 kpl)
14. Neljän Tuulen Tupa ympäristöineen (12 kpl)
15. Kansanpuisto (12 kpl)
16. Silversand ympäristöineen (9 kpl)
17. Hangon-Pohjoisen metsät (8 kpl)

3.3.2009

18. Hagan puisto (8 kpl)
 19. Ankkalampi (7 kpl)
 20. Kirkkopuisto (7 kpl)
 21. Saaristo (6 kpl)
 22. Bellevuen ranta (6 kpl)
 23. Ei mitkään (5 kpl)
 24. Tehtaanniemi (5 kpl)
 25. Kappelisatama (5 kpl)
 26. Leikkipuistot (5 kpl)
 27. Koneen metsäalue (4 kpl)
 28. Tiilitehtaanpuisto (4 kpl)
 29. Kuningatarkallio (4 kpl)
 30. Ruusupuisto (4 kpl)
 31. Sandviksholmen/-udden (4 kpl)
 32. Slakteristranden (4 kpl)
 33. Kylpyläalue (4 kpl)
 34. Längsanda (4 kpl)
 35. Kolaviken (4 kpl)
 36. Plagenin ranta (4 kpl)
- (Jätetty pois 1-3 kertaa esiintyvät vastaukset.)

Mitä uusia viher-/virkistysyhteyksiä tarvittaisiin

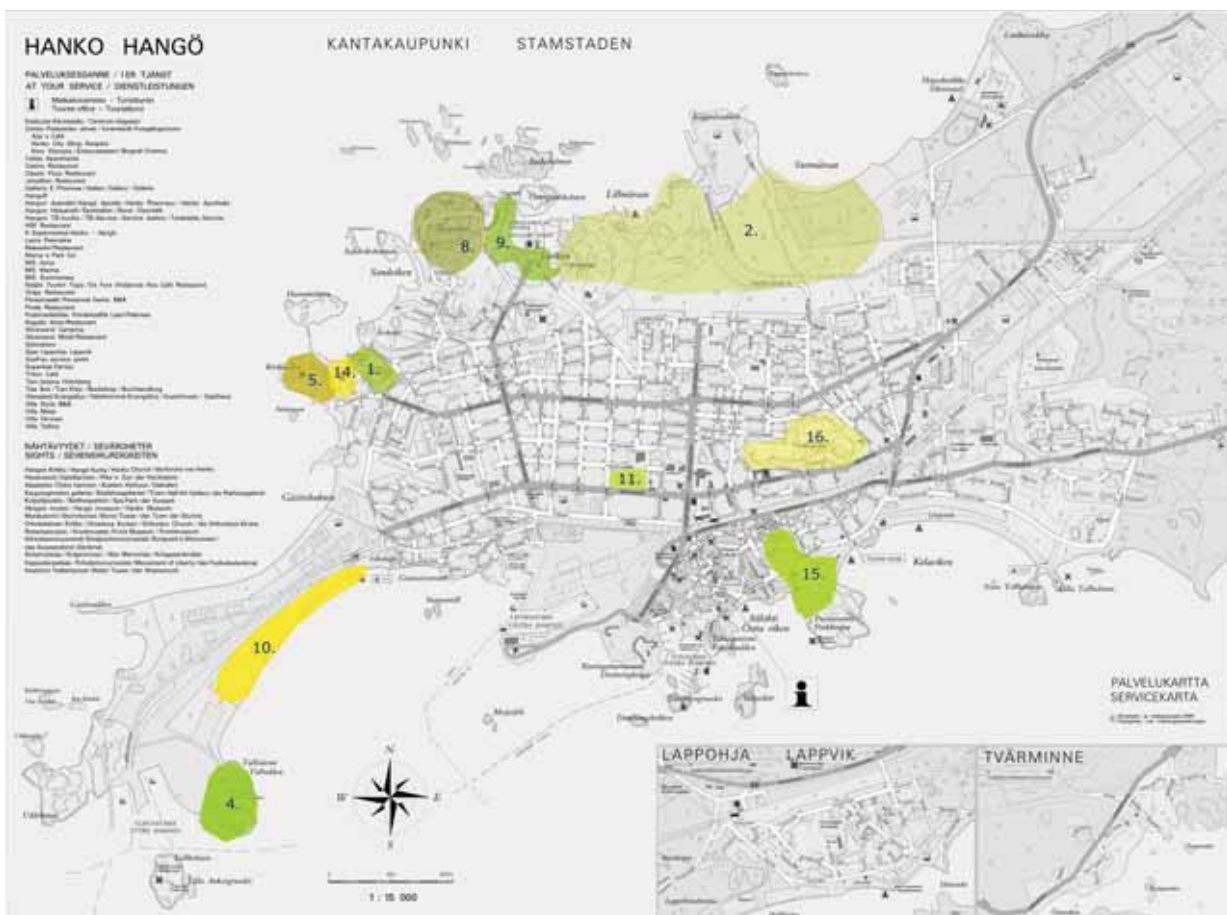


Kuva 8. Vastaajien mielestä tarvittavia uusia viher-/virkistysyhteyksiä (kartan numerot vastaavat alla mainittuja numeroja).

27 vastaajan mielestä uusia viher-/virkistysyhteyksiä ei tarvita. 13 vastaajan mielestä nykyisiä viher-/virkistysyhteyksiä on riittävästi, ja ne tulisi säilyttää. 12 vastaajaa oli sitä mieltä, että Tulliniemeen olisi saatava uusi viher-/virkistysyhteys. Seuraavassa on esitetty vastaajien ehdotuksia (suluissa vastausten lukumäärä):

1. Ei tarvita (27 kpl)
 2. Nykyiset riittävät/säilyttäkää ne (13 kpl)
 3. Tulliniemi Suomen eteläisimpänä kärkenä (12 kpl)
 4. Vapaasatama (6 kpl)
 5. Kuningattarenuori (5 kpl)
 6. Koirapuisto (5 kpl)
 7. Nykyisiä viheralueita pitää parantaa (4 kpl)
 8. Russarö (4 kpl)
 9. Rantoja pitää säilyttää ja siistiä (4 kpl)
 10. Syndalen (2 kpl)
 11. Tehtaanniemi (2 kpl)
 12. Täktomiin pururata, luontopolkuja ja karttoja (2 kpl)
 13. Hagan puistoa pitää siistiä (2 kpl)
 14. Furuvikiin tie ja polkuja (2 kpl)
 15. Taukopaikkoja, missä laavu/kota sekä grillikatoksia (2 kpl)
 16. Luontopolkuja (2 kpl)
 17. Metsät pitää säilyttää (2 kpl)
 18. Kävely- ja pyörätie Uddskatanille (2 kpl)
 19. Lisää puistoja ympäri kaupunkia (2 kpl)
- (Jätetty pois kerran esiintyvät vastaukset.)

Vastaajien mielestä säilytettäviä tai suojeltavia alueita, luonnonesiintymiä, maisemia, näkymiä, rakennuksia tai muita kohteita



Kuva 9. Vastaajien mielestä säilytettäviä tai suojeltavia alueita, luonnonesiintymiä, maisemia, näkymiä, rakennuksia tai muita kohteita (kartan numerot vastaavat alla mainittuja numeroja).

3.3.2009

27 vastaajaa oli sitä mieltä, että Kappelisatama on säilytettävä tai suojeltava. Toiseksi tulivat Stormärsan ja/tai Lillmärsan, joita 22 vastaajan mielestä on säilytettävä tai suojeltava. 21 vastaajan mielestä säilytettäviä tai suojeltavia alueita, luonnonesiintymiä, maiseimia, näkymiä, rakennuksia tai muita kohteita ei ole. Seuraavassa on esitetty vastaajien ehdotuksia (suluissa vastausten lukumäärä):

1. Kappelisatama (27 kpl)
 2. Stormärsan ja/tai Lillmärsan (22 kpl)
 3. Ei ole (21 kpl)
 4. Tulliniemi (20 kpl)
 5. Varisniemi (19 kpl)
 6. Vanhat puutalot/kaikki vanhat rakennukset (18 kpl)
 7. Rannat (17 kpl)
 8. Metsäkannas (17 kpl)
 9. Hangonkylän metsät ja rannat (14 kpl)
 10. Gunnarsstrand (11 kpl)
 11. Hagan puisto (11 kpl)
 12. Kaikki viheralueet/koko Hanko (10 kpl)
 13. Puistot ja metsät (9 kpl)
 14. Kappelisataman hiidenkirnut (8 kpl)
 15. Casino ja Casinon puisto (8 kpl)
 16. Sairaalan kalliot (8 kpl)
 17. Furuvik (7 kpl)
 18. Neljän Tuulen Tupa (7 kpl)
 19. Sandviksholmen (5 kpl)
 20. Lappohjan ranta, troolisatama pilaisi sitä (4 kpl)
 21. Kansanpuisto (4 kpl)
 22. Kasberget (4 kpl)
 23. Kylpyläpuisto (3 kpl)
 24. Mekano (3 kpl)
 25. Uddskatan (3 kpl)
 26. Slakteribukten (3 kpl)
 27. Täktomin metsä (3 kpl)
 28. Sodan aikaiset juoksuhaudat ja kanuunat (3 kpl)
 29. Ortodoksinen hautausmaa (3 kpl)
 30. Appलगreninkatu (3 kpl)
- (Jätetty pois 1-2 kertaa esiintyvät vastaukset.)

G. MUITA LÄHTÖKOHTIA SUUNNITTELULLE

Millaisena vastaajat näkevät Hangon kaupungin vuonna 2050

Suurin osa vastaajista näkee Hangon kaupungin turisti- ja matkailukaupunkina vuonna 2050 (330 kpl). Melkein yhtä moni (284 kpl) näkee Hangon satamatoimintojen kaupunkina vuonna 2050.

Taulukko 24. Millaisena Hangon kaupunkia nähdään vuonna 2050.

	LKM
Teollisuus- ja teknologiakaupunki	119
Satamatoimintojen kaupunki	284
Turisti- ja matkailukaupunki	330
Muu, mikä?	156

156 vastaajaa näkee Hangon kaupungin jonakin muuna kuin em. vastausvaihtoehdoissa mainitut vuonna 2050. Nämä vastaajat antoivat seuraavia visioita Hangosta vuonna 2050:

1. Eläkeläisten kaupunkina (17 kpl)
 2. Osana Raaseporia/Raaseporin satamana/Raaseporin turistikaupunkina (12 kpl)
 3. Kesäasukaskaupunkina/rikkaitten lomanviettopaikkana (12 kpl)
 4. Matkailukaupunkina (9 kpl)
 5. Kylänä (5 kpl)
 6. Kaikkien kolmen taulukossa 24 esiintyvien vaihtoehtojen yhdistelmänä (6 kpl)
 7. Idyllisenä, viihtyisänä ja rauhallisena pikkukaupunkina (6 kpl)
 8. Kulttuurikaupunkina (6 kpl)
 9. Valitettavasti pelkkänä isona satamana (6 kpl)
 10. Satama-, teollisuus- ja matkailukaupunkina (5 kpl)
 11. Samanlaisena kuin nytkin (5 kpl)
 12. Hankolaisten kaupunkina (5 kpl)
 13. Hyvän ympäristön kaupunkina, jossa luontoa ja virkistystä (4 kpl)
 14. Koulutuskaupunkina, jossa lisää ammattikoulutusta ja erikoislukio (4 kpl)
 15. Kylpyläkaupunkina (4 kpl)
 16. Kaupunkina, jolla on hyvät yhteydet pääkaupunkiseutuun (3 kpl)
 17. Etätyökaupunkina (3 kpl)
 18. Aavekaupunkina, koska satama on lakannut toimimasta (3 kpl)
 19. Hylättynä kaupunkina (3 kpl)
 20. Viihtyisänä pientalokaupunkina, jossa vanha rakennuskanta käytössä vähän tanskalaisen pikkukaupunkien malliin (2 kpl)
 21. Tuontiautojen parkkialueena (2 kpl)
 22. Kongressikeskuksena (2 kpl)
 23. Satamakaupunkina (2 kpl)
 24. Kaupunkina, joka kuuntelee asukkaitaan (2 kpl)
 25. Taiteilijoiden kaupunkina (2 kpl)
 26. Kaupunkina, jossa on toimintaa lapsille, nuorille ja aikuisille (2 kpl)
 27. Hyvänä asuinpaikkana (2 kpl)
 28. Kuolleena kaupunkina (2 kpl)
 29. Sosiaalitapausten kaupunkina (2 kpl)
- (Jätetty pois kerran esiintyvät vastaukset.)

Vastaajien muut kommentit, mielipiteet ja ideat kantakaupungin kehittämistä

Viimeisessä kysymyksessä vastaajat saivat vapaasti kirjoittaa kommenttejaan, mielipiteitä ja ideoita kantakaupungin kehittämistä. Tässä tuli esille samoja asioita kuin monen muun kysymyksen kohdalla. Vastauksia tuli erittäin paljon, ja tässä on käsitelty vain pieni osa kaikista vastauksista. Käsitellyt vastaukset ovat yleisimmin esiintyvät, ja ne on yritetty ryhmittää samojen otsikoiden alle.

1. Rakentakaa uimahalli (27 kpl)

2. Korjatkaa kadut (25 kpl)

- Kadut ovat kuoppaisia.
- Asfaltti on huonossa kunnossa.
- Kaistamaalaukset puuttuvat.
- Kadut jätetään asfaltoimatta kuukausiksi korjausten yhteydessä
- Katuja voisi siivota useammin kuin kerran vuodessa.

3. Rakentakaa kylpylä (22 kpl)

- Kylpylässä on viihdyttävä myös talvella.
- Hotellitoimintaan voisi yhdistää alan tai erityishoitojen koulutusohjelma, jonka avulla saataisiin nuoria kaupunkiin.
- Ottakaa mallia Kasnäsistä, missä on toimiva kokonaisuus kallioitten ja saarten seassa.

4. Rakentakaa jäähalli/tekojäärata (20 kpl)

5. Panostakaa enemmän lapsiin ja nuoriin (19 kpl)

- Nuorille puuhapaikkoja, ettei tarvitse pyöriä asemalla sotkemassa ja särkemässä paikkoja.
- Nuorisoa pitäisi myös huomioida paremmin ja sitä ajatella jos ei ole nuoria ei ole tulevaisuutta!
- Enemmän vapaa-ajan tekemistä, lapsille ei ole mitään täällä Hangossa, varsinkaan loska-aikaan!
- Ajatelkaa lapsia ja nuoria enemmän kuin kesäasukkaita ja matkailua, koska he ovat Hangon tulevaisuus.
- Asujaimiston ikärakenteen nuorentaminen eri keinoin, tarjoamalla lapsille ja nuorille harrastuspaikkoja.
- Oleskelupaikka nuorille, jossa he voivat olla iltaisin ja viikonloppuisin. Ruotsinkielisille oma "UNCA".
- "Sol åt barnen" kerhotoiminta takaisin.

6. Säilyttäkää metsät ja rannat (18 kpl)

- Ranta-alueiden metsät pitäisi siistiä, nyt ne ovat ryteikköjä.
- Säilyttäkää kallioita ja rantoja, koska Hangon tulevaisuus on sen ympäristö.
- Rakentamista lähelle rantoja ei pitäisi sallia.
- Ranta-alueet ja puistot on siivottava ja pidettävä siisteinä; mallia löytyy Pohjois-Saksan rannikkokaupungeista, joissa on upeita hiekkarantoja. Saksalaiset turistit eivät tule sottailemalla rannoille
- Kaikki toiminnot ja teollisuus pitää mukauttaa alueen ainutlaatuisen ja herkkään luontoon. Älkää pilatko Hankoa!
- Kantakaupungin luontoa on säilytettävä (se mitä on jäljellä). Ranta-alueiden rakentamista tulee pysäyttää (esim. Metsäkannas, Varisniemi ja Furuvik).
- Tämän kaupungin vahvuus on luonto! Ei tukkoon rakennetut rannat, niitä on jo kaikkialla. Säilytetään ne vapaina.
- Lisätkää puistojen ja viheralueiden huollon rahoitusta.

7. Pysäyttäkää sataman laajentuminen (18 kpl)

- Nyt satama ja erityisesti autontuonti rekkaliikenteineen hallitsee ja määrää kaupungin kuvan muuttumista heikentyvään suuntaan. Voi sanoa että häntä heiluttaa koira. Yhä uusia kenttiä autoille raivataan metsiin ja rannoille, kentät lähestyvät asutustakin. Tämä laajentuminen pitäisi lopettaa välittömästi esim. vanhassa troolisatamassa ja etsiä jo nyt autontuonnin korvaavaa toimintaa. Tällainen laajentuminen on hyvin suurella todennäköisyydellä hukkainvestointi. Venäläiset ovat tiedottaneet, että kun Ust-Lugan satama valmistuu, niin sitä kautta tuodaan vuodessa 400 000 autoa. Lisäksi Pietarin alueelle nousee kolme? uutta länsimaista autotehdasta.
- Satamaa ei pitäisi enää laajentaa (maa-alueet) jo nyt vaikuttaa ylimitoitetulta. Pitkäkadun "valtaus" näyttää turhalta, siinä lastataan autoja harvakseltaan.
- Mielestäni asfalttikenttiä alkaa olla jo Hankoniemi täynnä, tämä on myös monen muun mielipide. Jospa jättäisitte tuleville sukupolville edes muutamia jo olemassa olevat puistot ja metsät. Mitä lapsemme lapset tekevät näillä asfalttikentillä?! Ei enää lisää asfalttikenttiä! Ei enää rantarakentamista.
- Autojen tuontisataman siirtäminen pari km pohjoiseen tai itään. Silloin nykyinen satama-alue avautuisi turisteille ja liikenne vähenisi.
- Ai niin sitten jos toi rekkaralli tuo Hangolle hyvät rahat, pitäisi se näkyä jossain ja rakentaa tai tehdä hankolaisille jotakin, esim. se uimahalli ja jäähalli.
- Mahdollisimman pian alettava satsaamaan ihmisiin, satama saanut jo osansa. Venäjä avaa sataman, Hanko jää nuolemaan näppejä, niin ikävältä kun se kuulostaakin.
- Nyt olisi tärkeää painaa hieman jarrua esim. uusien autokenttien asfaltoimisessa. Mitä näillä kentillä tehdään jatkossa jos autojen tuonti hiipuu!

3.3.2009

- Entä autontuonin loputtua? Onko Hankoniemi Täcktomiin asti asfalttikenttää? Silloin sopisi rakentaa kerrostalolähiöitä! Yritetään pitää Hango idyllisenä pikkukaupunkina Naantalin tavoin.

- Päätäjien on ymmärrettävä että sataman ohella on pakko investoida myös viihtyvyyteen (ykkösasia tekojää). Autojen maahantuonti vähenee väistämättä (ei lopu kokonaan). Teollisuus ei saa uusia työntekijöitä, jos viihtyvyys ei kunnossa.

8. Jäätelökioski pois (15 kpl)

- Epäonnistunut jäätelökioski jonnekin muualle. "Uusi kioski" vanha jäätelökioskin mallin mukainen, sopii paremmin leikkipuiston miljööseen ja olisi nostalginen ja kaunis myös esteettisesti.

- Uuden jäätelökioskin tilalle pitäisi ehdottomasti olla vanhanajan tyylinen pitsihuviloihin sointuva rakennus. Nykyinen uusi jäätelökioski on järkyttävä. Ei sovi maisemaan eikä tunnelmaan.

- Paljon (negatiivista) puhetta herättäneen valkoisen puujäätelökioskin voisi siirtää Itäsatamaan palaneen kioskin tilalle ja rakentaa sen yhteyteen pienen terassin!

- Jäätelökioskin tontille jotain jolla saadaan kauniiksi, WC+jäätelökioski pois.

- Lasten oma laiva, "Hangon leijona" jää pahasti uuden jäätelökioskin varjoon. Naapuuri- puisto olisi parempi paikka. Pyöreä kukkaistutus voisi siirtyä muualle ja kioski siihen

9. Huolehtikaa omista asukkaistanne eikä kesäasukkaista (14 kpl)

- Hangossa ympärivuoden asuvien veronmaksajien viihtyvyydestä tulee myös huolehtia eikä aina vaan ajatella turisteja ja matkailijoita.

- Todellista tarvetta näin monelle tontille ei ole. Samat ihmiset rakentavat jo kolmattaneljäntä taloan ja sitten myydään helsinkiläisille kesäasunnoiksi vakituisesti Hangossa asuvien kustannuksella. (lue: virkistysalueet katoavat) Olen kuullut myös sanottavan "että voi virkistäytyä" eli asenne on tällainen. Näitä mielipiteitä kun tuo esille niin saa leiman "kehityksen jarru", mutta mielestäni asia on päinvastoin. Kestävään kehitykseen kuuluu nimenomaan em. asioiden huomioon ottaminen. Milloin oikeasti Hankolaisten viihtyvyyden kaupungissa kiinnitetään huomiota?

- Tulen muuttamaan pois Hangosta sataman ja liikenteen takia. Ymmärrän, että kaupunki saa tuloja satamasta ja autoista, mutta kotikaupungissaan pitäisi pystyä viihtymään.

- Hangon tulee priorisoida omia asukkaitaan kesäasukkaiden sijasta. Kaipaan sellaista forumia, missä Hankolaiset voisivat tuoda esille mielipiteitään ja ehdotuksiaan vaikuttaakseen kaupungin päättäjiin (ei poliittinen).

- Hankolaisten viihtyvyys ensisijalla! Hankoon ei saada vakituisia asukkaita tarjoamalla helsinkiläisille kaikkea mitä he haluavat. Rantatontit ja kauniiden viheralueiden tuhoaminen talojen takia ei ole kannattavaa. Hangon ylpeys ovat rannat, metsät ja muut viheralueet!

- Hango ensi sijassa Hankolaisille. Nehän maksavat verot.

10. Paremmat kaupalliset palvelut (14 kpl)

- Palveluja pitäisi parantaa aukioloaikojen osalta. Vieraita tulee aikaisin keväällä ja myöhään syksyllä, ja kaikki on kiinni! Yrittäjän on ymmärrettävä palvella sitä yhtäkin asiakasta. Ja kaupunki voisi tukea yrittäjiä tässä. Ihana leipomo lopetettiin, iso menetys.

- Ostosmahdollisuuksia pitäisi olla enemmän, ettei tarvitsisi aina lähteä suurkaupunkeihin, mallia Tammisaaresta ja Karjaalta.

- Rakentakaa ostoskeskus!

- Erikoisliikkeitä lisää ja naisille soveltuvia työpaikkoja.

- Isot uudet kauppakeskukset tulisi rakentaa keskustaan tai Esplanadi-Halmstadinkadun risteyksen läheisyyteen.

- Esplanadin ja Korsmaninkadun rata-alue tulisi kaivaa maan alle tai rakentaa päälle esim. kauppakeskus, virastoja ym.

- Mutta kauppakeskus olisi kiva saada myös. Toria vastapäätä Bulevardin kulmassa talo olisi hyvä kauppakeskus ulkonäön ja tyylinsä vuoksi.

3.3.2009

11. Hotelli Hankoon (12 kpl)

- Hankoon on saatava kunnolliset yöpymistilat turisteille! Jos kylpylähotelli on liian suuri kokonaisuus, on tavallinen hotelli ihan hyvä ratkaisu!
- Todennäköisesti Hangon kehitys jatkuu positiivisena yllämainituilla aloilla, mutta matkailun kehittäminen vaatii kyllä majoitustilojen tuntuva lisäystä.
- Odotettaessa Tehtaanniemen hotellia voisitte etsiä yrittäjää, joka muuttaisi Ljungbon budjettiluokan hotelliksi. Silversandin kanssa voisi tehdä yhteistyötä.
- Hankoon tarvitaan hotelli ja uimahalli, ei kylpylähotellia, niiden aika on jo ohi.

12. Liikenneturvallisuuden parantaminen (12 kpl)

- Turvallisuuden lisääminen lähes kaikkialla (liikennevalot, ympyrät, hidasteet, merkit).
- Liikenneajoituksia- ja hidasteita estämään kaahaaminen asuinalueilla.
- Risteykset ovat aika vaarallisia, sadevesi ei mene viemäreihin (ritilät teiden reunoille ja kävelyteitä teiden reunoille enemmän, täytyy ajatella pyöräilijöitä sekä jalankulkijoita).
- Autoliikennettä rajoitettava kesäisin (=autoilta suljettuja katuja kesäisin). Hangossa on lyhyt matka kävellä tai pyörällä (melkein) minne tahansa.
- Mannerheimintielle pitäisi rakentaa hidasteita, koska nuoret pitävät kiihdytyskisoja siellä melkein päivittäin. Myös muille pitkille suorille pitäisi rakentaa hidasteita.
- Turvallisemmat pyörätiet, esim. rautatien ylikulku/Korsmaninkatu pitäisi saada tunneliin, koska nyt siellä ajaa liikaa rekkoja ja monet lapset liikkuvat alueella.
- Vauhdin hidastukset Tulliniemen- ja Esplanadin tielle, kun siellä ajetaan välillä formula vauhtia!
- Lapset hyppivät leikkipuistosta tielle. Santalanopiston kohdalla ajetaan liian lujaa.

13. Ottakaa vanhukset ja lastenvaunut huomioon jalkakäytävien suunnittelussa (12 kpl)

- Bulevardilla kun on korkeat kiveykset jalkakäytävän reunalla - vaikea liikkua rattaille, pyörällä ja pyörätuolilla tai rollaatorilla huono tasapaino. Niin laittakaa niitä metallilevyjä risteyksiin, mitä on muutamissa kohdissa, niin oja jää vapaaksi eikä kiveystä tarvitse rikkoa. Samaa tapaa voi käyttää muuallakin kaupungissa ja tosi moni kiittää!
- Jalkakäytävät liikuntavammaisille ja vanhuksille sopiviksi, monissa paikoin liian korkeat tai leveät rotvallit.
- Tehtävä myös esteettömyyssuunnitelma.
- Kantakaupungin kanttikiviä tulisi madaltaa/viistää suojateiden kohdalta, koska pyörällä/lastenvaunuilla ei pääse niistä yli.
- Uusien suojateiden rotvalli luiskata loivaksi myös pyörätuolilla liikkuville ja lastenvaunuille.

14. Lisää pyöräteitä ja nykyiset pyörätiet turvallisemmiksi (12 kpl)

- Pyöräilytieverkostoa saisi kehittää keskustan alueella. Hankolaiset pyöräilevät paljon, ja se saisi näkyä liikennesuunnittelussa aivan tarkoituksellisesti.
- VIII kaupunginosan asukkaiden pyörätie keskikaupungille sataman aidan vierellä pitäisi päällystää.
- Pyöräilyn turvallisuus, vuokrapyörät turisteille.
- Pyöräteitä lisää, mutta niin ettei maisema kärsi.
- Jalankulku/pyörätie Vapaasataman ympäri ja Kuningatarvuoren ympäri. Hyvät pyörätiet!
- Appelgrenintien liikenne on niin vilkas, että tiellä ei mielellään pyöräile. Jalkakäytävää olisi muutettava kävely- ja pyörätieksi.
- Pyöräteitä ja jalkakäytäviä useampaan paikkaan, esim. Linjegatanilla on tilaa.

15. Rakennusten julkisivut kuntoon (11 kpl)

- Maalatakaa kaupungin huonokuntoiset kiinteistöt.
- Palauttakaa tehokas julkisivu-/rakennustarkastus ja pakottakaa talojen omistaja pitämään talot ja pihat kunnossa (jotkut näyttävät kaatopaikoilta). Etenkin ne rakennukset, jotka ovat näkyvillä paikoilla mukaan lukien kaupungin omat kiinteistöt.
- Olemme merihenkinen luonnonläheinen satamakaupunki. Se on ydin ja siltä pohjalta lähtee mahdolliset uudistukset, esim. Vuorikadun värimaailma voisi olla sinivalkoinen. Taloja voisi koristaa metallista leikatuilla lokeilla ja purjeveneillä.

3.3.2009

- Korjatkaa vanhoja rapistuneita rakennuksia ja säilyttäkää historiallinen kulttuuriperintömme!
- Mielestäni kaupungin pitäisi pitää huolta vanhoista ja kauniista rakennuksista ja entisöidä niitä ensin ennen kuin aloitetaan kehittämään uusi ideoita. Taloja seisoo tyhjinä, esim. kirkkopuistoa vastapäätä oleva vanha kaunis rakennus seisonut ikuisuuksia tyhjänä siihen voisi avata kahvilan tms., esim. jonkun liikkeen.
- Missä on julkisivulautakunta? Jotkut talot huonossa kunnossa+niiden pihat.

16. Kehittäkää matkailua (11 kpl)

- Matkailutoiminnan kehittäminen, ml. tiedotus (esim. osallistuminen kaupungin jokavuotisille valtakunnallisille matkailumessuille). Mainittakoon, että esim. v.2008 matkailumessuilla olivat mukana pienetkin kunnat ja kaupungit, kuten esim. Kaskinen, Padasjoki, Eno, Hyrynsalmi, mutta ei Hanko.
- Matkailua ja siihen liittyviä palveluita, mm. kulttuurin tarjontaa kannattaa lisätä, koska nykypäivien matkailijoille ei riitä pelkästään hiekkarannat.
- Pitäisi kehittää turistitoimintaa. Poikkeuksellisen luonnon ja kasviston esittelykiertueita, talviturismi (pilkki, yms.).
- Aukioloajat eivät palvele kesäasukkaita tai turisteja, esim. kirjasto avautuu vasta klo 11.

17. Lisää roskiksia (11 kpl)

- Roskiksia lisää! Iltatorille, rannoille, kävely- ja pyöräteille!
- Lisää roskiksia koko kaupunkiin!! Myös Hangonkylään!
- Roskiksia joka toiselle lyhtypylväälle Esplanadille, Korsmaninkadulle ja Appelgrenintielle mahdollistaa kaupungin pitämisen puhtaana!
- Jätekeräyspiste Lappohjan kaupalla ja rannalla on erittäin huonosti hoidettu. Koska hienoja roskiksia on saatavilla, tätä pistettä voitaisiin kaikkien iloksi puhdistaa.
- Tien vierustat roskaisia, aivan hävettää.

18. Hoitakaa olemassa olevat puistot ja muut hienot paikat (11 kpl)

- Nykyisiä metsä- ja puistoalueita ei saa pienentää yhtään.
- Säilyttäkää nykyiset kauniit paikat kuten esim. puistolammen valkoinen silta, joka kaa-tuu pian.
- Haluaisin säilyttää Hangon kauniine huviloineen ja puistoineen ja Bulevardin ennallaan,
- Kaikkia puistoja pitää hoitaa (ei vain kirkko+Casino).
- Puistojen siisteydessä olisi parantamista,
- Hangosta saisi miellyttävämmän lisäämällä puistomaista aluetta. Nyt aivan liian karun näköinen. Päättäjät menkää Pärnuun opintomatalle!

19. Pihat valvontaan (10 kpl)

- Muutama yksityispiha erittäin huonosti hoidettu, romua, roskaa ym.! Käsky niille, että pihat ja talot kuntoon, muuten kunnan sakot! Muistakaa että Hango on turistikaupunki. Valittiin jopa IS:n kyselyssä Suomen parhaaksi kesäkaupungiksi.
- Kiinteistöille velvollisuus hoitaa ympäristönsä siistiksi.
- Pitäisi huolehtia piha-alueiden kunnossapidosta. Sanktiot käyttöön, jos joku käyttää kaatopaikkana omaa pihaa! Myös ns. pressurakenteet pois pihoista. Tarkoittaa pysyvät kyhäelmät. Erityiset vanhoilla omakotialueella pihat tarkkailuun! Myös näyttää joillakin uudisrakennuksilla olevan sama tyyli; vihreää pressua pihalle ja sillä omatunto puhtaaksi!
- Kaupunki voisi järjestää vuokratonttien katujen yhteyteen keväisin ja kesäisin roskakontteja, joihin asukkaat voisivat viedä haravointi- ja risujätteet. Kaikilla ei ole autoa ja peräkärriä. Täten saataisiin katukuva ja yleinen siisteys kohennettua. Myös keväisin multakasa olisi paikallaan, jotta istutuksia saisi kukoistamaan kesäisin. Maksammehan jo kaupungille korkeaa tonttivuokraa. Mielestäni kaupunki voisi tulla tässä asiassa vastaan, koska se samalla hyötyy yleisen siisteyden ja kauneuden osalta. Tämä myös innostaisi kaupunkilaisia pitämään parempaa huolta tonteistaan.

20. Nuorille koulutusta (8 kpl)

- Nuorille tulisi järjestää ammatillista koulutusta, jotta pysyisivät paikkakunnalla.

3.3.2009

- Ammattikoulu (ei ole ainuttakaan), opistotaso (ei ole ainuttakaan), korkeakoulu (ei ole ainuttakaan).
- Esim. Steiner-koulua ja päiväkodissa, jossa puhuttaisiin myös englantia.

21. Juhannus- ja regattajuhlat järjestykseen (7 kpl)

- Juhannus- ja regattajärjestelyt on vihdoinkin saatava kuntoon! Ei lasten kanssa uskalla eikä halua lähteä katsomaan juhannuskokkoa, kun nuoriso saa elää miten tahtoo.
- Juhannuksena ja regattana pitäisi ottaa sisäänpääsy maksu kaikilta jotka tulee tänne, jotta saataisiin siivouskulut hoidettua. Ja eipä muuallakaan saa olla näin villi ja vapaa kuin täällä. Onhan säännöt olemassa.
- Juhannus- ja regattajuhlat leirintäalueelle.

22. Tori kuntoon (7 kpl)

- Ikivihreitä, kauppahalli takaisin.
- Torin kehittäminen keskeiseksi paikaksi monelle eri toiminnalle. Sillan kaiteet, lyhtypylväät ym. ovat erittäin huonossa kunnossa. Muistuttaa jotakin DDR:stä.
- Suihkulähde mm. torille.
- Torin alue viihtyisämmäksi, kontit ja varastoalueet kauemmas torista.

23. Alikulku rautatieaseman kohdalla (6 kpl)

- Raideliikenne jalankulkijoille turvallisiksi, esim. alikulku tai sillan levennys.
- Alikulku rautatieaseman kohdalla (koulut, koululapset).
- Toiselle ylikäytävälle tulisi rakentaa alikulkutunneli! Pitäkö jokin taas tapahtua, että herätään/huomataan paikan olevan vaarallinen!

24. Lisää taidetta (6 kpl)

- Kaupunki voisi panostaa ja avustaa taiteellisuutta käden harrastusta! Tukemalla heitä tällä tavalla!
- Lisää julkista taidetta (lisää näkyvyyttä Hangolle taide- ja kulttuurikaupunkina).
- Paljon enemmän taiteilijoita ja esityksiä ja töitä kaduille ja puistoihin! Suunta on hyvä, hieno kaupunki!
- Taiteilijaresidenssejä - tukemaan kulttuuriantia. Designmuseon kanssa voitaisiin neuvotella kesänäyttelyn tuomisesta vuosittain.
- Myymälähuoneistoja tarvitaan joihin pitäisi saada käsityöläisiä. Taidetta ym. palveluita. Nykymeno tyhjentää keskustan. Kaupungin on kasvettava.

25. Ajatelkaa Hangon kaupunkikuvaa (6 kpl)

- Kaupunkikuva pidettävä idyllisenä. Rakennustyyli mielellään puutaloja. Ei liian kovaa ja steriiliä, se ei istu Hankoon.
- Täydennysrakentamisessa esim. rautatien pohjoispuolella on säilytettävä ympäristön "yleisilme" suurine tontteineen. Tonttien jakaminen ei saa tuhota hienoa ympäristö (huollallinen harkinta tapauskohtaisesti).
- Satsatkaa pieniin mukaviin puutaloihin (kuten hotelli Brudhäll Kökarilla).
- Uutta rakentaessa pitäisi huomioida yhteensopivuus entisiin rakennuksiin. "Laatikoita" ei sovi Hankoon, pitsihuviloiden kesken, eivätkä muutenkaan kestä Hangon sääolosuhteet. Hanko-Pohjoiseen rakennetut ns. "pulpetti"-talot on hyvä esim. siitä, mitä ei tule kestämään Hangon sääolosuhteita.

26. Sataman kuljetukset raiteille (5 kpl)

27. Lisätkää koirankakkaroskiksia (5 kpl)

- Kehittäkää tarra, jossa lukee esim. "saa laittaa koirankakkapussit" molemmilla kielillä ja jakakaa ihmisille joita kiinnostaa liimata omaan tai taloyhtiön roskikseen, jotta me tunnolliset koiranomistajat jotka siivoamme koirien jätökset, voimme hyvällä omallatunnolla tippua pussit lähimpään roskikseen.
- Koirankakkapusseille roskiksia ainakin isompien teiden varteen.

3.3.2009

28. Oma poliisi kaupunkiin (5 kpl)

- Tähän pitäisi saada oma poliisi, joka valvoo ylinopeuksia ja ilkivaltaa. Jos tähän ei tule muutosta, niin kukaan ei halua asua täällä pysyvästi.
- Ylinopeudet kuriin.
- Liikenne on sekava. Autoja pysähtyy minne tahansa ja jalkakäytävillä ajetaan pyörillä. Valvonta puuttuu.
- Kaupungilla ajetaan melko suuria ylinopeuksia. Yleinen ilkivalta ja levottomuus ovat liisäänteet. Lisää poliiseja!

29. Lisää toimintaa esim. lapsiperheille (5 kpl)

- Harrastustoimintaa sekä erilaisia kerhoja tulisi tarjota enemmän.
- Myös meidän perhe on harkinnut poismuuttoa. Kaipaamme enemmän ohjelmaa lapsille loma-aikoina,
- Lapsiperheille voisi järjestää yhteistä tekemistä enemmän.

30. Lisää kulttuuria (5 kpl)

- Kulttuuritoimintaa niihin makasiineihin, jotka ovat vielä tyhjiä.
- Ottakaa huomioon, että kulttuuriaktiviteetit ovat vähintään yhtä tärkeitä terveydelle kuin urheiluaktiviteetit.
- Hangosta pitäisi tehdä toimiva kulttuurikaupunki, joka vetäisi enemmän matkailijoita. Tätä varten pitäisi antaa kunnon resurssit ja esim. museolle perusnäyttely tilat.

(Jätetty pois 1-4 kertaa esiintyvät vastaukset.)

3 YHTEENVETO

Yksi asia, joka esiintyi monen kysymyksen kohdalla, oli vastaajien toivo uimahallin rakentamisesta Hankoon. Julkisista palveluista haluttiin neljänneksi eniten uimahallia (25 vastaajaa). Muita toimintoja ja palveluja koskeneessa kysymyksessä toivottiin eniten uimahallia (36 vastaajaa). Uusia vapaa-ajan mahdollisuuksia ja toimintoja koskeneessa kysymyksessä kysyttiin, mitä muuta vastaajat toivovat Hankoon. Uimahalli oli myös tässä suosituin asia, ja 138 vastaajaa toivoivat sitä. Viimeisessä kysymyksessä, jossa asukkaat saivat vapaasti kirjoittaa kommenttejaan, toivo uimahallin rakentamisesta oli useimmiten esiintyvä vastaus (27 vastaajaa).

Moni vastaaja toivoi myös jäähallia tai tekojäärataa. Julkisista palveluista haluttiin kuudenneksi eniten jäähallia tai tekojäärataa (8 vastaajaa). Muita toimintoja ja palveluja koskeneessa kysymyksessä toivottiin toiseksi eniten jäähallia (12 vastaajaa). Uusia vapaa-ajan mahdollisuuksia ja toimintoja koskeneessa kysymyksessä jäähalli tuli myös toiseksi, ja tässä 70 vastaajaa halusi sellaista. Viimeisessä kysymyksessä 20 vastaajaa toivoi jäähallia tai tekojäärataa. Se oli neljänneksi suosituin vaihtoehto.

Toinen usein esiintyvä asia oli vastaajien osoittama vastarinta kirkkopuiston uutta jäätelökioskia vastaan. Kirkkopuiston jäätelökioski valittiin Hangon neljänneksi rumimmaksi paikaksi (31 vastaajaa). Ylivoimaisesti suosituin parannusehdotus tilanteen korjaamiseksi oli jäätelökioskin poistaminen kirkkopuistosta (17 vastaajaa). Viimeisessä kysymyksessä kahdeksanneksi eniten esiintyvä vastaus oli "jäätelökioski pois" (15 vastaajaa).

Moni vastaaja suhtautui kielteisesti Hangon satamaan. Satama-alueet valittiin Hangon viidenneksi rumimmaksi paikaksi. Hangon tulevaisuutta koskeneessa kysymyksessä valitettiin myös satamasta. Tässä osa vastaajista näki Hangon "Raaseporin satamana" vuonna 2050. 6 vastaajaa näki Hangon "pelkkänä isona satamana" vuonna 2050. Viimeisessä kysymyksessä 18 vastaajan mielestä sataman laajentumista olisi pysäytettävä. Viimeisessä kysymyksessä 5 vastaajaa esitti myös parannusehdotuksen satamatoiminnalle, ja heidän mielestään sataman kuljetukset voitaisiin laittaa raiteille.

3.3.2009

4 VASTAUSTEN ANALYSOINTIIN LIITTYVÄT ASIAT

Asukaskyselyn kysymys numero 3 (Kaupungin osa ja/tai katu, jossa asut) jätettiin pois raportista, koska tiedosta ei ollut mitään hyötyä. Tieto olisi hyödyllinen esim. verrattaessa eri puolilla kaupunkia asuvien vastaajien vastauksia toisiinsa. Sitä ei kuitenkaan tehty tässä raportissa, koska se olisi ollut liian työlästä.

Kysely oli siinä mielessä onnistunut, että siihen vastattiin ahkerasti. Vaikka avoimia kysymyksiä oli paljon, niihin saatiin myös paljon vastauksia. Avoimia vastauksia oli kuitenkin niin suuria määriä, että oli pakko jättää osan vastauksista pois raportista. Kaikki vastaukset käsiteltiin, mutta esim. yksittäiset tai pari kertaa esiintyvät vastaukset jätettiin pois raportista. Raportin jokaisen avoimen kysymyksen vastausten jälkeen on maininta siitä, kuinka usein esiintyvät vastaukset on jätetty pois. Asiaan kuulumattomat vastaukset jätettiin myös pois. Niitä oli onneksi erittäin vähän, mikä osoittaa sen, että vastaajat ottivat kyselyn tosissaan.

4.2.2008

**HANGON KAUPUNKI
KANTAKAUPUNGIN YLEISKAAVA****ASUKASKYSELY/KOULU**

Hangon kaupunki on laatimassa osayleiskaavaa kantakaupungin alueelle. Yleiskaavassa osoitetaan miten kaupungin ympäristö (asunnot, liikkeet, konttorit, työpaikat, kadut, puistot ym.) on tarkoitus kehittää.

Ohessa on asukkaille/koululle suunnattu kysely, jolla kartoitetaan asukkaiden toiveita kaavan suhteen ja näkemyksiä kantakaupungin kehittämiseksi. Kyselyyn vastaamalla osallistut kantakaupungin kehittämiseen.

Kysymykset on jaettu kaupunkikuvaa, asumista, palveluita, vapaa-aikaa sekä maiseman ja ympäristönhoitoa koskeviin osa-alueisiin. Lopussa on tilaa vapaammalle ideoiden esittämiselle.

Kyselyn vastaukset tulee palauttaa 28.5.2008 mennessä kouluun.

KIITOS OSALLISTUMISESTASI!

4.2.2008

**HANGÖ STAD
GENERALPLAN FÖR STAMSTADEN****INVÅNARENKÄT/SKOLAN**

Hangö stad utarbetar för närvarande en delgeneralplan för stamstaden. En delgeneralplan anvisar hur stadens omgivning (bostäder, affärer, kontor, arbetsplatser, gator, parker mm.) skall utvecklas.

En enkät till invånarna/skolan medföljer detta brev. Avsikten med enkäten är att kartlägga invånarnas önskemål om planen och åsikterna om hur stamstaden bör utvecklas. Genom att delta i enkäten deltar du också i stamstadens utveckling.

Frågorna har indelats så att de berör stadsbilden, boendet, servicen, fritiden samt landskapet och miljövården. På enkätens sista sida finns utrymme för att fritt formulera idéer.

Den ifyllda blanketten skall returneras senast 28.5.2008 till skolan.

TACK FÖR DIN MEDVERKAN!



HANGON KAUPUNKI
HANGÖ STAD
Tekninen ja ympäristövirasto
Tekniska och miljöverket

Hanko 6.6.2008

HANGON KAUPUNKI
KANTAKAUPUNGIN YLEISKAAVA

ASUKASKYSELY

Hangon kaupunki on laatimassa osayleiskaavaa kantakaupungin alueelle. Kaavaa laatii kunnan toimeksiannosta FCG Planeko Oy. Kaava on tavoiteasetteluvaiheessa.

Ohessa on asukkaille suunnattu kysely, jolla kartoitetaan asukkaiden toiveita kaavan suhteen ja näkemyksiä kantakaupungin kehittämisestä. Kyselyyn vastaamalla osallistut kantakaupungin kehittämiseen.

Kysymykset on jaettu kaupunkikuvaa, asumista, palveluita, vapaa-aikaa sekä maiseman ja ympäristönhoitoa koskeviin osa-alueisiin. Lopussa on tilaa vapaammalle ideoiden esittämiselle.

Kyselyn vastaukset tulee palauttaa 19.6.2008 mennessä alla mainittuun osoitteeseen tai paikkoihin.

Kaavoitusta ja asukaskyselyä koskeviin kysymyksiin vastaa Hangon kaupungin tekninen johtaja Sten Öhman puh. (019) 2203 280 tai 040 827 1797.

Kyselyn palautusosoite postitse:

Tekninen ja ympäristövirasto, Santalantie 2, 10960 HANKO

Kyselyn voi myös jättää kaupungintalolle, kirjastoon tai tekniselle ja ympäristövirastolle taikka sähköpostitse kysely@hanko.fi

KIITOS OSALLISTUMISESTASI!

VÄND

Postiosoite:	Postadress:	Käyntiosoite:	Besöksadress:
Santalantie 2	Sandövägen 2	Santalantie 2	Sandövägen 2
10900 HANKO	10900 HANGÖ	HANKO	HANGÖ

Puhelin: Vaihde (019) 2203 1
Telefon: Växel (019) 2203 1
Telefax: (019) 2203 334
e-mail: bengt.lindholm@hanko.fi



HANGON KAUPUNKI
HANGÖ STAD
Tekninen ja ympäristövirasto
Tekniska och miljöverket

Hangö 6.6.2008

HANGÖ STAD
GENERALPLAN FÖR STAMSTADEN

INVÅNARENKÄT

Hangö stad utarbetar för närvarande en delgeneralplan för stamstaden. Staden har gett FCG Planeko Oy i uppdrag att utarbeta planen. Planen är i målsättningskedet.

En enkät till invånarna medföljer detta brev. Avsikten med enkäten är att kartlägga invånarnas önskemål om planen och åsikterna om hur stamstaden bör utvecklas. Genom att delta i enkäten deltar du också i stamstadens utveckling.

Frågorna har indelats så att de gäller stadsbilden, boendet, servicen, fritiden samt landskapet och miljövården. På enkätens sista sida finns utrymme för att fritt formulera idéer.

De ifyllda blanketterna ska returneras senast 19.6.2008 till den nedan nämnda adressen eller ställena.

Hangö stads tekniska direktör Sten Öhman, tfn (019) 2203 280 eller 040 827 1797, ger tilläggsupplysningar om planläggningen och invånarenkäten.

Adressen till vilken enkäten ska returneras om den postas:

Tekniska och miljöverket, Sandövägen 2, 10960 HANGÖ

Enkäten kan även inlämnas till stadshuset, biblioteket eller tekniska och miljöverket eller via e-post kysely@hanko.fi

TACK FÖR DIN MEDVERKAN!

KÄÄNNÄ

Postiosoite:	Postadress:	Käyntiosoite:	Besöksadress:
Santalantie 2	Sandövägen 2	Santalantie 2	Sandövägen 2
10900 HANKO	10900 HANGÖ	HANKO	HANGÖ

Puhelin: Vaihde (019) 2203 1
Telefon: Växel (019) 2203 1
Telefax: (019) 2203 334
e-mail: bengt.lindholm@hanko.fi

9. Mikä on mielestäsi kantakaupungin kaunein paikka?

Kaunein paikka on _____

Perustelut _____

10. Mikä on mielestäsi kantakaupungin rumin paikka ja miten sitä voitaisiin parantaa?

Rumin paikka on _____

Parannusehdotukset _____

C. Asuminen

11. Oletko tyytyväinen omaan asuinympäristösi?

- | | |
|---|------------------------|
| 1 | Hyvin tyytyväinen |
| 2 | Jokseenkin tyytyväinen |
| 3 | Jokseenkin tyytymätön |
| 4 | Tyytymätön |

Miksi? _____

12. Missä olisi hyviä paikkoja täydennysrakentamiselle ja asuinalueen tiivistämiselle

1 kerrostaloille _____

2 rivitaloille _____

3 omakotitaloille _____

Käytä halutessasi karttaa!

D. Palvelut

12. Millaiseksi koet vähittäiskaupan palveluiden saavutettavuuden?Päivittäistavara kaupassa
(ruoka, päivittäin tarvittavat
pesu- ja paperituotteet ym.)

- | | |
|---|----------------|
| 1 | erittäin hyvä |
| 2 | hyvä |
| 3 | huono |
| 4 | erittäin huono |

Erikoiskaupassa
(vaatteet, jalkineet, kellot,
kodinkoneet jne.)

- | | |
|---|----------------|
| 1 | erittäin hyvä |
| 2 | hyvä |
| 3 | huono |
| 4 | erittäin huono |

13. Missä teet pääasiassa ostoksesi?

Ruokaostokset

- 1 Hangon keskustan liikkeissä
- 2 muualla Hangossa
- 3 muualla, missä? _____

Erikoistavaraostokset

- 1 Hangon keskustan liikkeissä
- 2 muualla Hangossa
- 3 muualla, missä? _____

14. Millaisena koet Hangon keskustan kauppapaikkana? Miten sitä pitäisi kehittää?

15. Mitkä ovat parhaat kaupan sijoittumisalueet Hangossa? Minne mahdolliset uudet kaupan palvelut tulisi sijoittaa?

16. Ovatko päivähoitopalvelut riittävän lähellä kotianne?

- 1 kyllä
- 2 ei

17. Ovatko koulupalvelut riittävän lähellä kotianne?

- 1 kyllä
- 2 ei

18. Mitä toimintoja tai palveluja kantakaupungista mielestäsi puuttuu?

- 1 ei mitään
- 2 päivittäistavara-kauppoja
- 3 erikoisliikkeitä, mitä? _____
- 4 ravintoloita/kahviloita
- 5 majoitusliikkeitä
- 6 asuntoja
- 7 julkisia palveluja, mitä? _____
- 8 muita toimintoja tai palveluja, mitä? _____

E. Vapaa-aika

19. Mitä seuraavista käytät vapaa-ajan virkistäytymiseen:

- 1 puistoja ja viheralueita
- 2 metsäalueita
- 3 ranta-alueita, uimarantoja
- 4 urkeilukenttiä ja pururatoja
- 5 urheilupalveluita tarjoavien yritysten palveluita (kuntosalit ym)
- 6 urheiluseurojen järjestämiä liikuntatapahtumia
- 7 vesistöalueita (esim. veneily)
- 8 muuta, mitä? _____

20. Mitä seuraavista vapaa-ajan mahdollisuuksista ja toiminnoista tulisi Hangossa lisätä:

- 1 puistoja ja viheralueita
 - 2 metsäalueita
 - 3 ranta-alueita, uimarantoja
 - 4 urkeilukenttiä ja pururatoja
 - 5 urheilupalveluita tarjoavien yritysten palveluita (kuntosalit ym)
 - 6 urheiluseurojen järjestämiä liikuntatapahtumia
 - 7 veneily ja siihen liittyvät palvelut
 - 8 muuta, mitä? _____
- _____

Maiseman ja ympäristönhoito

21. Mitkä alueet olisi erityisen tärkeää säilyttää viher- ja virkistysalueina?

22. Mitä uusia viher-/virkistysyhteyksiä tarvittaisiin. Käytä halutessasi karttaa.

23. Onko kotisi läheisyydessä alueita, luonnonesiintymiä, maisemia, näkymiä, rakennuksia tai muita kohteita, jotka pitäisi säilyttää tai suojella? Käytä halutessasi karttaa.

F. Muita lähtökohtia suunnittelulle

24. Millaisena näet Hangon kaupungin vuonna 2050?

1. Teollisuus- ja teknologiakaupunki
2. Satamatoimintojen kaupunki
3. Turisti- ja matkailukaupunki
4. Muu, mikä? _____

25. Mahdolliset muut kommenttisi, mielipiteesi ja ideasi kantakaupungin kehittämisestä (alueen rajaus näkyy oheisessa kartassa).

KIITOS OSALLISTUMISESTASI!

- välvärdad 4 3 2 1 slitet
9. Vilken är den vackraste platsen i Hangös stamstad enligt dig?

Den vackraste platsen är _____

Motiveringar _____

10. Vilken tycker du är den fulaste platsen i stamstaden och hur kunde den förbättras?

Den fulaste platsen är _____

Förslag till förbättring _____

C. Boende

11. Är du nöjd med din boendemiljö?
- | | |
|---|-----------------|
| 1 | Mycket nöjd |
| 2 | Ganska nöjd |
| 3 | Ganska missnöjd |
| 4 | Missnöjd |

Varför? _____

12. Var skulle det finnas lämpliga platser för kompletterande byggande och förtätandet av bostadsområdet med

1 höghus _____

2 radhus _____

3 egnahemshus _____

Använd gärna kartan!

D. Service

13. Hur upplever du tillgången till service inom detaljhandeln?

Inom dagligvaruhandeln
(mat, dagligvaror såsom
tvättmedel, pappersprodukter etc.)

- | | |
|---|--------------|
| 1 | mycket god |
| 2 | god |
| 3 | dålig |
| 4 | mycket dålig |

Inom specialhandeln
(kläder, skodon, ur,
hushållsmaskiner etc.)

- | | |
|---|--------------|
| 1 | mycket god |
| 2 | god |
| 3 | dålig |
| 4 | mycket dålig |

14. Var gör du huvudsakligen dina inköp?

Matinköp

- 1 i butikerna i Hangö centrum,
- 2 annanstans i Hangö
- 3 annanstans, var? _____

Inköp av specialvaror

- 1 i butikerna i Hangö centrum
- 2 annanstans i Hangö
- 3 annanstans, var? _____

15. Hur upplever du Hangö centrum som lokaliseringsplats för affärer ? Hur borde det utvecklas?

16. Vilka är de bästa lokaliseringsplatserna för affärer i Hangö? Var borde en eventuell ny handelsservice placeras?

17. Finns det daghemsservice tillräckligt nära ert hem?

- 1 ja
- 2 nej

18. Finns det skolservice tillräckligt nära ert hem?

- 1 ja
- 2 nej

19. Vilken verksamhet eller service saknar du i stamstaden?

- 1 ingenting
- 2 dagligvaruaffärer
- 3 specialaffärer, vilka? _____
- 4 restauranger/kaféer
- 5 inkvarteringsställen
- 6 bostäder
- 7 offentlig service, vad? _____
- 8 annan verksamhet eller service, vad? _____

E. Fritid

20. Vilka av följande använder du för rekreation:

- 1 parker och grönområden
- 2 skogsområden
- 3 strandområden, badstränder
- 4 sportplaner och motionsslingor
- 5 privata företags idrotts- och motionstjänster (motionshall m.m.)
- 6 idrottsföreningars motionsevenemang
- 7 vattenområden (t.ex. båtliv)
- 8 annat, vad? _____

21. Vilka av följande fritidsmöjligheter och aktiviteter bör det finnas flera av i Hangö?:

- 1 parker och grönområden
- 2 skogsområden
- 3 strandområden, badstränder
- 4 sportplaner och motionsslingor
- 5 privata företags idrotts- och motionstjänster (motionshall m.m.)
- 6 idrottsföreningars motionsevenemang
- 7 båtliv och till det hörande service
- 8 annat, vad? _____

F. Landskaps- och miljövård

22. Vilka områden anser du är särskilt viktiga att bevara som grön- och rekreationsområden?

23. Vilka nya grön-/rekreationsförbindelser skulle behövas? Använd gärna kartan.

24. Finns det nära ditt hem sådana områden, naturförekomster, landskap, vyer, byggnader eller andra objekt, som borde bevaras eller skyddas? Använd gärna kartan.

G. Övriga utgångspunkter för planeringen

25. Hur förstår du dig Hangö stad år 2050?

1. Som en industri- och teknologistad
2. Som en stad med hamnverksamhet
3. Som en stad med turister och turisttjänster
4. Annat, vad? _____

26. Eventuella andra kommentarer, åsikter och idéer för utvecklande av stamstaden (områdets gränser syns i bifogade karta).

TACK FÖR DIN MEDVERKAN!

10. Mikä on mielestäsi kantakaupungin kaunein paikka?

Kaunein paikka on _____

Perustelut _____

11. Mikä on mielestäsi kantakaupungin rumin paikka ja miten sitä voitaisiin parantaa?

Rumin paikka on _____

Parannusehdotukset _____

C. Asuminen

12. Oletko tyytyväinen omaan asuinympäristösi?

- | | |
|---|------------------------|
| 1 | Hyvin tyytyväinen |
| 2 | Jokseenkin tyytyväinen |
| 3 | Jokseenkin tyytymätön |
| 4 | Tyytymätön |

Miksi? _____

13. Missä olisi hyviä paikkoja täydennysrakentamiselle ja asuinalueen tiivistämiselle

1 kerrostaloille _____

2 rivitaloille _____

3 omakotitaloille _____

Käytä halutessasi karttaa!

D. Palvelut

14. Millaiseksi koet vähittäiskaupan palveluiden saavutettavuuden?Päivittäistavarakaupassa
(ruoka, päivittäin tarvittavat
pesu- ja paperituotteet ym.)

- | | |
|---|----------------|
| 1 | erittäin hyvä |
| 2 | hyvä |
| 3 | huono |
| 4 | erittäin huono |

Erikoiskaupassa
(vaatteet, jalkineet, kellot,
kodinkoneet jne.)

- | | |
|---|----------------|
| 1 | erittäin hyvä |
| 2 | hyvä |
| 3 | huono |
| 4 | erittäin huono |

15. Missä teet pääasiassa ostoksesi?

Ruokaostokset

- 1 Hangon keskustan liikkeissä
- 2 muualla Hangossa
- 3 muualla, missä? _____

Erikoistavaraostokset

- 1 Hangon keskustan liikkeissä
- 2 muualla Hangossa
- 3 muualla, missä? _____

16. Millaisena koet Hangon keskustan kauppapaikkana? Miten sitä pitäisi kehittää?

17. Miten mielestäsi Hangon ydinkeskustan liikennejärjestelyjä tulisi kehittää? (esim. kävelykeskustan laajentaminen, pysäköintimahdollisuuksien parantaminen, raskaan liikenteen rajoittaminen, kevyen liikenteen aseman parantaminen...)

18. Mitkä ovat parhaat kaupan sijoittumisalueet Hangossa? Minne mahdolliset uudet kaupan palvelut tulisi sijoittaa?

19. Ovatko päivähoitopalvelut riittävän lähellä kotianne?

- 1 kyllä
- 2 ei

20. Ovatko koulupalvelut riittävän lähellä kotianne?

- 1 kyllä
- 2 ei

21. Mitä toimintoja tai palveluja kantakaupungista mielestäsi puuttuu?

- 1 ei mitään
- 2 päivittäistavara kauppia
- 3 erikoisliikkeitä, mitä? _____
- 4 ravintoloita/kahviloita
- 5 majoitusliikkeitä
- 6 asuntoja

- 7 julkisia palveluja, mitä? _____
- 8 muita toimintoja tai palveluja, mitä? _____

E. Vapaa-aika

22. Mitä seuraavista käytät vapaa-ajan virkistäytymiseen:

- 1 puistoja ja viheralueita
- 2 metsäalueita
- 3 ranta-alueita, uimarantoja
- 4 urkeilukenttiä ja pururatoja
- 5 urheilupalveluita tarjoavien yritysten palveluita (kuntosalit ym)
- 6 urheiluseurojen järjestämiä liikuntatapahtumia
- 7 vesistöalueita (esim. veneily)
- 8 muuta, mitä? _____

23. Mitä seuraavista vapaa-ajan mahdollisuuksista ja toiminnoista tulisi Hangossa lisätä:

- 1 puistoja ja viheralueita
- 2 metsäalueita
- 3 ranta-alueita, uimarantoja
- 4 urkeilukenttiä ja pururatoja
- 5 urheilupalveluita tarjoavien yritysten palveluita (kuntosalit ym)
- 6 urheiluseurojen järjestämiä liikuntatapahtumia
- 7 veneily ja siihen liittyvät palvelut
- 8 muuta, mitä? _____

F. Maiseman ja ympäristönhoito

24. Mitkä alueet olisi erityisen tärkeää säilyttää viher- ja virkistysalueina?

25. Mitä uusia viher-/virkistysyhteyksiä tarvittaisiin. Käytä halutessasi karttaa.

26. Onko kotisi läheisyydessä alueita, luonnonesiintymiä, maisemia, näkymiä, rakennuksia tai muita kohteita, jotka pitäisi säilyttää tai suojella? Käytä halutessasi karttaa.

G. Muita lähtökohtia suunnittelulle

27. Millaisena näet Hangon kaupungin vuonna 2050?

1. Teollisuus- ja teknologiakaupunki
2. Satamatoimintojen kaupunki
3. Turisti- ja matkailukaupunki
4. Muu, mikä? _____

28. Mahdolliset muut kommenttisi, mielipiteesi ja ideasi kantakaupungin kehittämistä (alueen rajaus näkyy oheisessa kartassa).

KIITOS OSALLISTUMISESTASI!

HANGÖ STAD

GENERALPLAN FÖR STAMSTADEN

INVÅNARENKÄT

Genom att besvara denna enkät deltar du i utvecklandet av Hangös stamstad. Vi hoppas att Du besvarar frågorna genom att ringa runt det alternativ som Du föredrar eller skriva svaret i det utrymme som reserverats. Du kan också framföra Dina åsikter och idéer på bifogade karta. En separat enkät har gjorts om trafikframkomlighet och –säkerhet.

A. Bakgrundsuppgifter

1. **Kön** 1 Kvinna
 2 Man
2. **Födelseår** _____
3. **Stadsdel och/eller gata, där du bor**
- _____
4. **Är du**1 skolelev
 2 studerande/värnpliktig
 3 hemmafru, -mor eller -far
 4 pensionär
 5 arbetslös
 6 affärsidkare/företagare
 7 arbetstagare/tjänsteman
5. **Boendeform** 1 höghus
 2 radhus
 3 egnahemshus
 4 annat
6. **Är du** 1 fast bosatt i Hangö
 2 fritidsbosatt i Hangö
7. **Om du är affärsidkare/företagare, till vilken bransch hör ditt företag?**
- 1 dagligvaruhandel
 2 specialaffär (kläder, böcker, hushållsmaskiner o.d.)
 3 annan kommersiell service (bank, post, frisersalong o.d.)
 4 restaurang/kafé
 5 annat, vilken? _____
8. **Hur ofta besöker du centrumet?**
- 1 dagligen
 2 2-5 gånger i veckan
 3 en gång i veckan
 4 mer sällan

B. Stadsbild

9. Är centrumet enligt dig

	skala				
vackert	4	3	2	1	fult
trivsamt	4	3	2	1	otrivsamt
rent	4	3	2	1	orent
tryggt	4	3	2	1	otryggt
välvärdat	4	3	2	1	slitet

10. Vilken är den vackraste platsen i Hangös stamstad enligt dig?

Den vackraste platsen är _____

Motiveringar _____

11. Vilken tycker du är den fulaste platsen i stamstaden och hur kunde den förbättras?

Den fulaste platsen är _____

Förslag till förbättring _____

C. Boende

12. Är du nöjd med din boendemiljö?

- | | |
|---|-----------------|
| 1 | Mycket nöjd |
| 2 | Ganska nöjd |
| 3 | Ganska missnöjd |
| 4 | Missnöjd |

Varför? _____

13. Var skulle det finnas lämpliga platser för kompletterande byggande och förtätandet av bostadsområdet med

1 höghus _____

2 radhus _____

3 egnahemshus _____

Använd gärna kartan!

D. Service

14. Hur upplever du tillgången till service inom detaljhandeln?Inom dagligvaruhandeln
(mat, dagligvaror såsom
tvättmedel, pappersprodukter etc.)

- | | |
|---|--------------|
| 1 | mycket god |
| 2 | god |
| 3 | dålig |
| 4 | mycket dålig |

Inom specialhandeln
(kläder, skodon, ur,
hushållsmaskiner etc.)

- | | |
|---|--------------|
| 1 | mycket god |
| 2 | god |
| 3 | dålig |
| 4 | mycket dålig |

15. Var gör du huvudsakligen dina inköp?

Matinköp

- 1 i butikerna i Hangö centrum,
- 2 annanstans i Hangö
- 3 annanstans, var? _____

Inköp av specialvaror

- 1 i butikerna i Hangö centrum
- 2 annanstans i Hangö
- 3 annanstans, var? _____

16. Hur upplever du Hangö centrum som lokaliseringsplats för affärer ? Hur borde det utvecklas?

17. Hur tycker du att trafikregleringarna i Hangö centrum borde utvecklas? (exempelvis utvidga promenadcentrumet, förbättra parkeringsmöjligheterna, begränsa den tunga trafiken, förbättra fotgängarnas och cyklisternas ställning ...)

18. Vilka är de bästa lokaliseringsplatserna för affärer i Hangö? Var borde en eventuell ny handelsservice placeras?

19. Finns det daghemsservice tillräckligt nära ert hem?

- 1 ja
- 2 nej

20. Finns det skolservice tillräckligt nära ert hem?

- 1 ja
- 2 nej

21. Vilken verksamhet eller service saknar du i stamstaden?

- 1 ingenting
- 2 dagligvaruaffärer
- 3 specialaffärer, vilka? _____
- 4 restauranger/kaféer
- 5 inkvarteringsställen
- 6 bostäder

- 7 offentlig service, vad? _____
- 8 annan verksamhet eller service, vad? _____

E. Fritid

22. Vilka av följande använder du för rekreation:

- 1 parker och grönområden
- 2 skogsområden
- 3 strandområden, badstränder
- 4 sportplaner och motionsslingor
- 5 privata företags idrotts- och motionstjänster (motionshall m.m.)
- 6 idrottsföreningars motionsevenemang
- 7 vattenområden (t.ex. båtliv)
- 8 annat, vad? _____

23. Vilka av följande fritidsmöjligheter och aktiviteter bör det finnas flera av i Hangö?:

- 1 parker och grönområden
- 2 skogsområden
- 3 strandområden, badstränder
- 4 sportplaner och motionsslingor
- 5 privata företags idrotts- och motionstjänster (motionshall m.m.)
- 6 idrottsföreningars motionsevenemang
- 7 båtliv och till det hörande service
- 8 annat, vad? _____
- _____

F. Landskaps- och miljövård

24. Vilka områden anser du är särskilt viktiga att bevara som grön- och rekreationsområden?

25. Vilka nya grön-/rekreationsförbindelser skulle behövas? Använd gärna kartan.

26. Finns det nära ditt hem sådana områden, naturförekomster, landskap, vyer, byggnader eller andra objekt, som borde bevaras eller skyddas? Använd gärna kartan.

G. Övriga utgångspunkter för planeringen

27 Hur förstår du dig Hangö stad år 2050?

1. Som en industri- och teknologistad
2. Som en stad med hamnverksamhet
3. Som en stad med turister och turisttjänster
4. Annat, vad? _____

28. Eventuella andra kommentarer, åsikter och idéer för utvecklande av stamstaden (områdets gränser syns i bifogade karta).

TACK FÖR DIN MEDVERKAN!