



Hangon kaupunki / Hangö stad

**KANTAKAUPUNGIN YLEISKAAVA / GENERALPLAN FÖR
STAMSTADEN**

0104-C9376

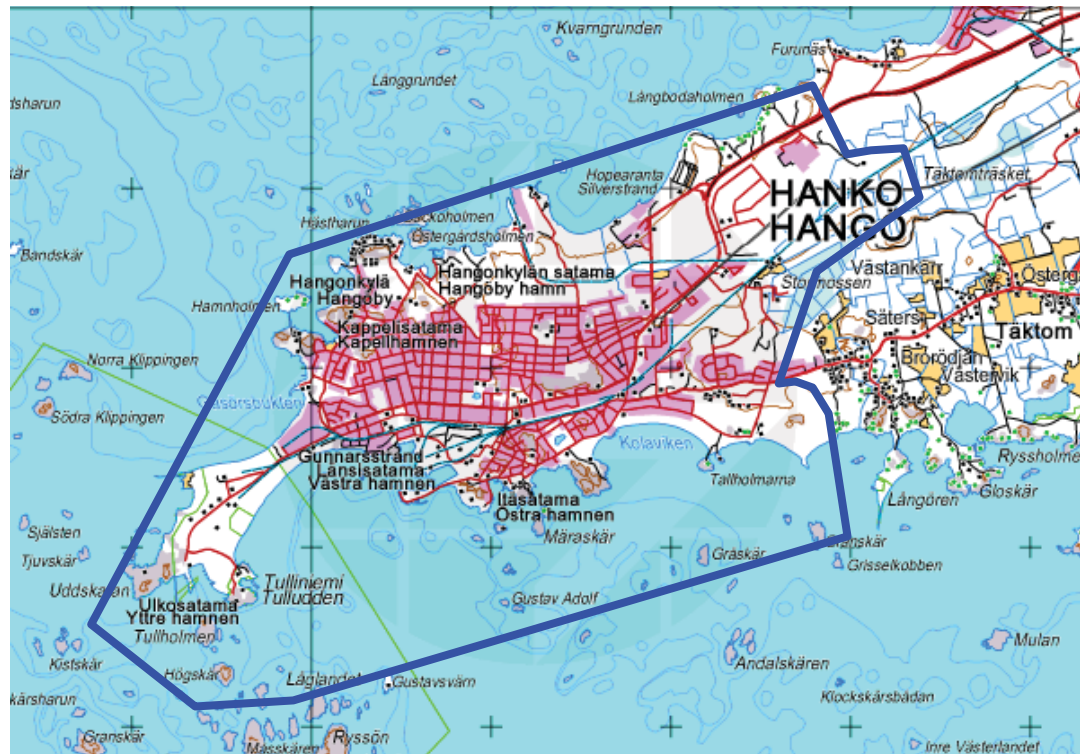
22.9.2009 LUONNOS / UTKAST

SISÄLLYSLUETTELO

1	Yleiskaava-alue/ Generalplaneområdet.....	1
2	Lähtökohdat / Utgångspunkter.....	1
3	Tavoitteet / Mål	2
4	Ratkaisut / Lösningar	2
5	Liittyvät asiakirjat / Bifogade dokument	9

LUONNOS 22.9.2009

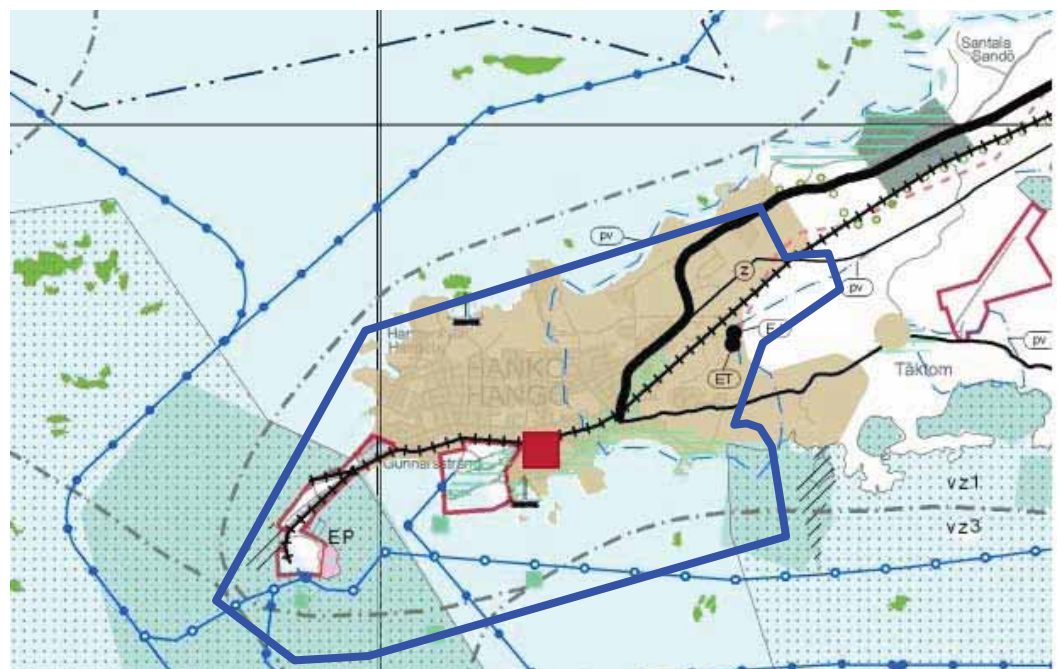
1 Yleiskaava-alue/ Generalplaneområdet



Kaava-alueen rajaus (Pohjakartta: Maanmittauslaitos/karttapaikka)
Avgränsning av planområdet (Baskarta: Lantmäteriverket/kartplatsen)

2 Lähtökohdat / Utgångspunkter

Maakuntakaava / Landskapsplanen



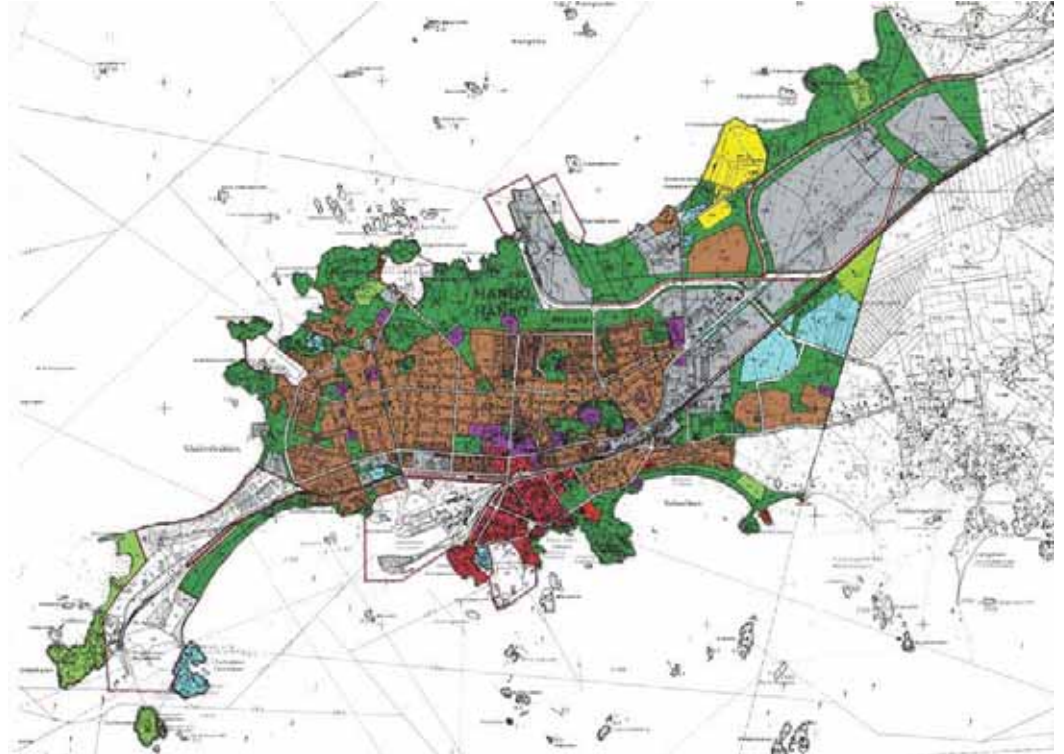
Ote Uudenmaan maakuntakaavasta. Suunnittelualue on merkitty likimääräisesti. (Lähde www.uudenmaanliitto.fi) / Utdrag ur landskapsplanen för Nyland. Planområdets avgränsning är ungefärlig. (Källa www.uudenmaanliitto.fi)

LUONNOS 22.9.2009

Voimassa oleva yleiskaava / Den gällande generalplanen

Alueella on voimassa oleva oikeusvaikutukseton Hangon kantakaupungin yleiskaava vuodelta 1987.

På området är generalplanen för Hangö stad från år 1987 i kraft. Generalplanen saknar rättsverkningar.



*Hangon kantakaupungin yleiskaava.
Den gällande generalplanen för Hangö stad.*

3 Tavoitteet / Mål

Osayleiskaavan tavoitteena on kehittää keskusta-alueita vireänä ja toimivana kaupunkirakenteen osana. Keskustan asumismahdollisuuksia ja kaupallista vetovoimaisuutta halutaan lisätä ja työpaikkaomavaraisuutta, virkistysyhteyksiä, suojelua sekä rannan monipuolista käyttöä turvata. Keskustan liikennejärjestelmän toimivuus on ehto kaupungin kilpailukyvyn kannalta.

Målet med delgeneralplanen är att utveckla centrumområdet till en aktiv och fungerande del av stadsstrukturen. Man vill öka möjligheterna att bo i centrum och göra den kommersiella servicen attraktivare och trygga arbetsplatssjälvförsörjningen, rekreativförbindelserna, skyddet samt en mångsidig användning av stranden. Ett fungerande trafiksystem i centrum är ett livsvillkor för stadens konkurrenskraft.

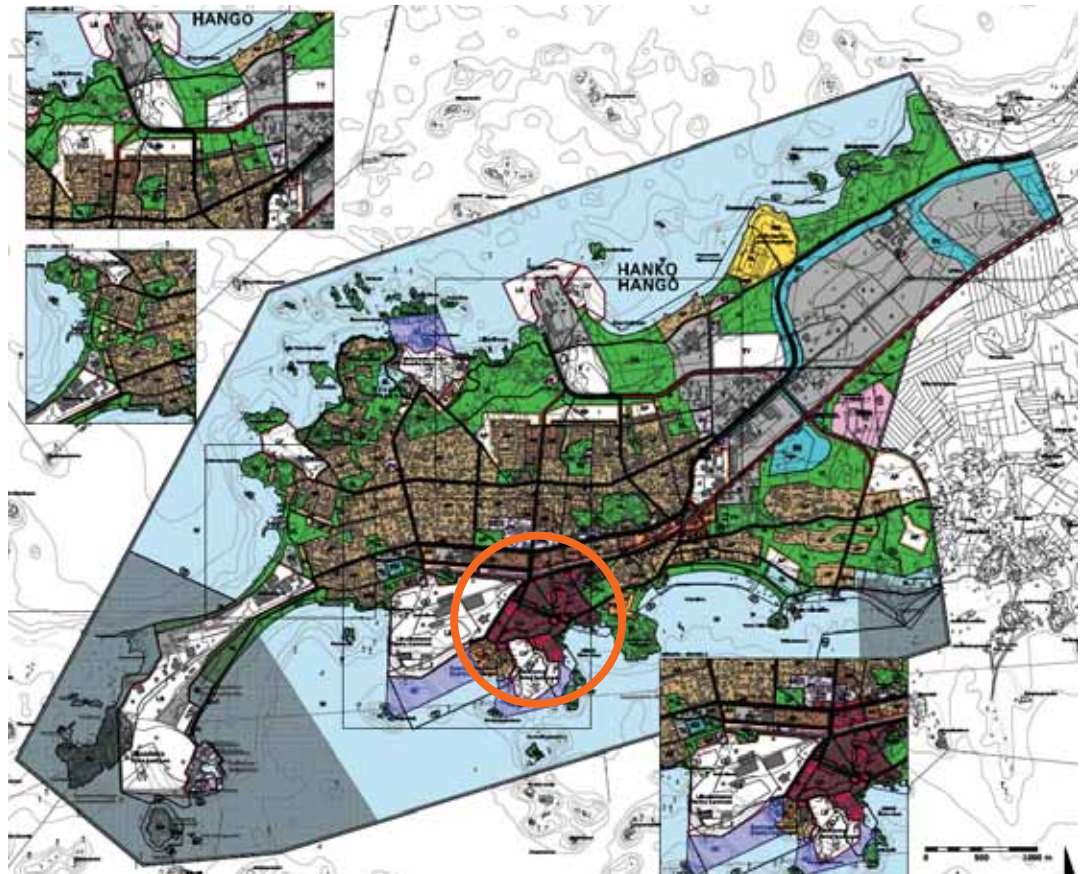
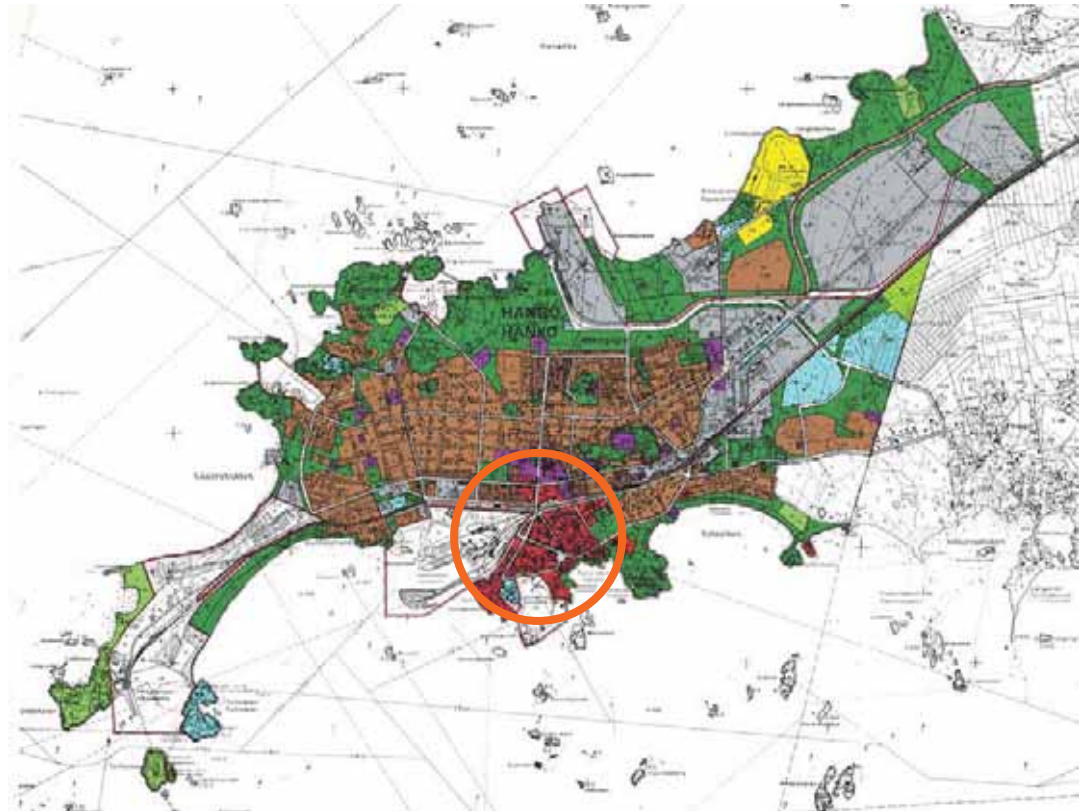
4 Ratkaisut / Lösningar

Keskeiset muutokset verrattuna voimassa olevaan yleiskaavaan.

Centrala förändringar i jämförelse med den gällande generalplanen.

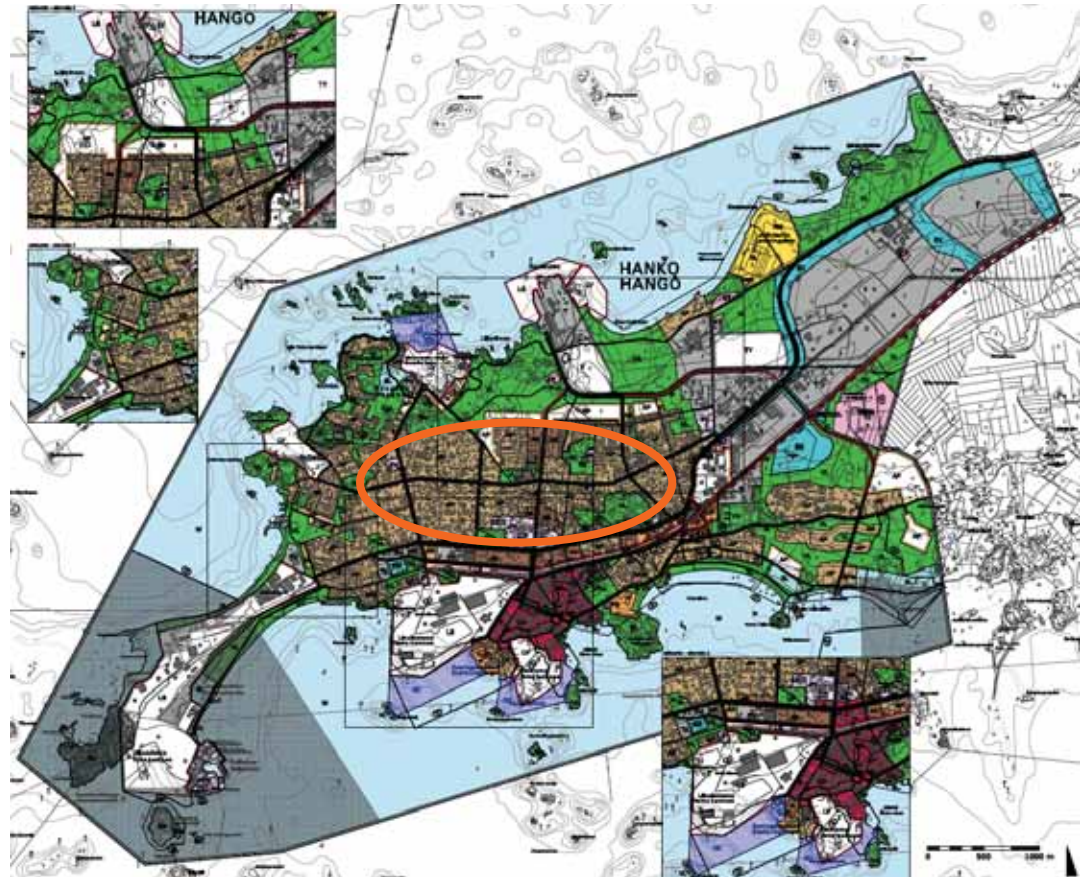
LUONNOS 22.9.2009

Keskustoimintojen aluerajaus / Områdesavgränsning för centrumfunktioner

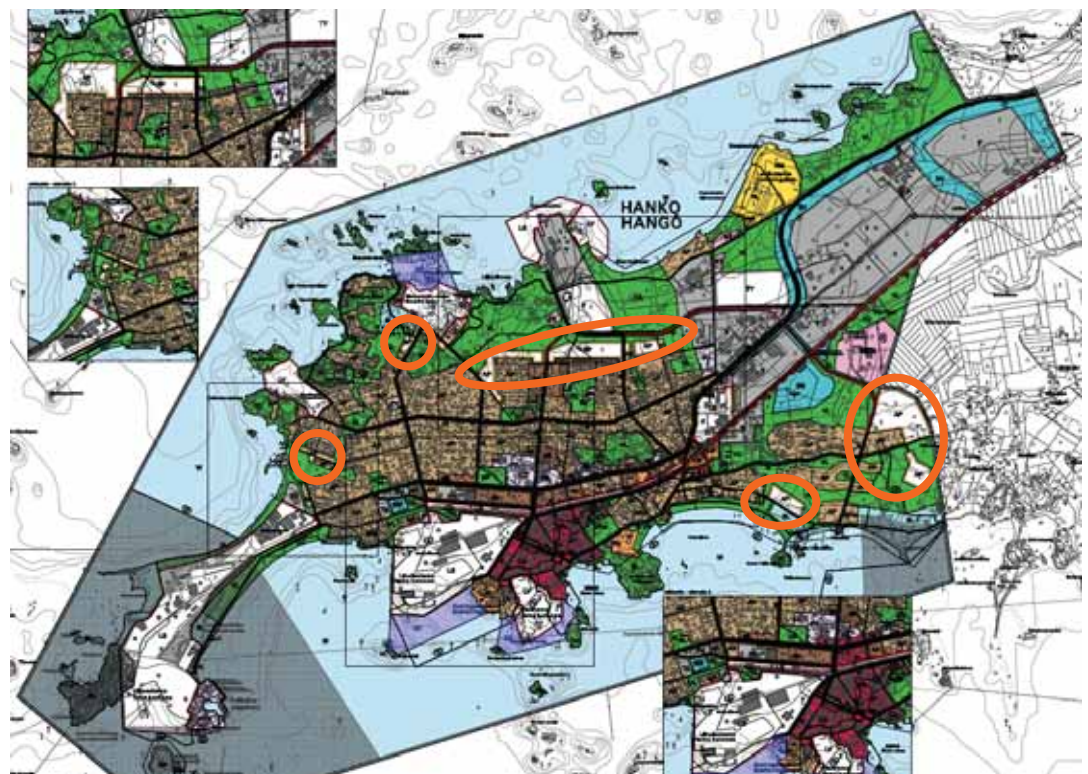


LUONNOS 22.9.2009

Keskustan ruutukaava-alueen tiivistäminen / Förtätande av rutplaneområdet i centrum

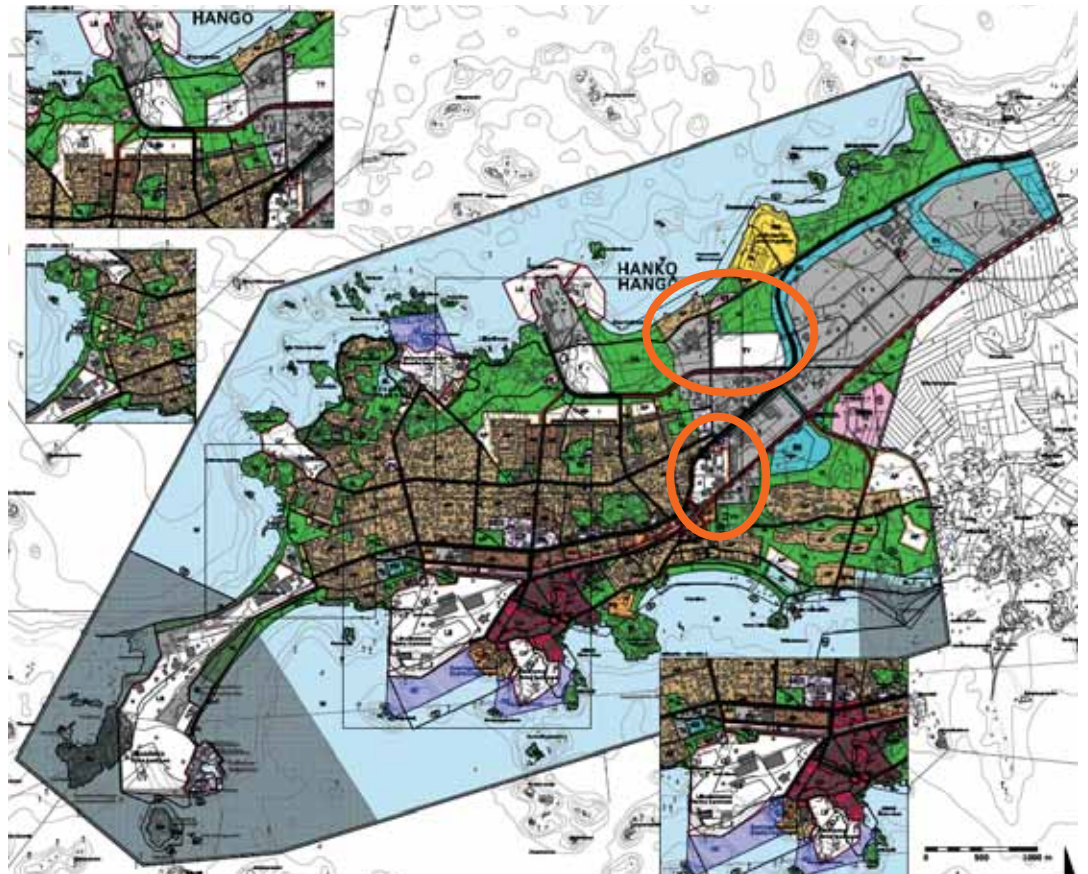
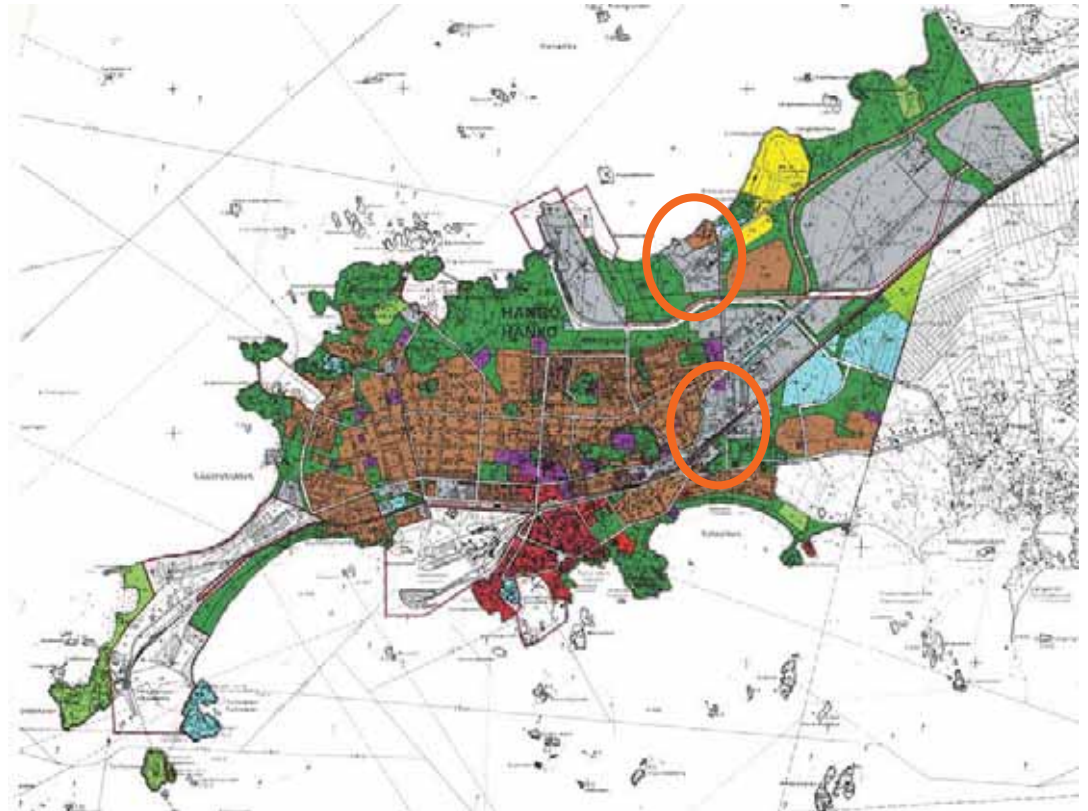


Uudet pientaloalueet nykyistä rakennetta täydentäen / Nya småhusområden som kompletterar den nuvarande strukturen



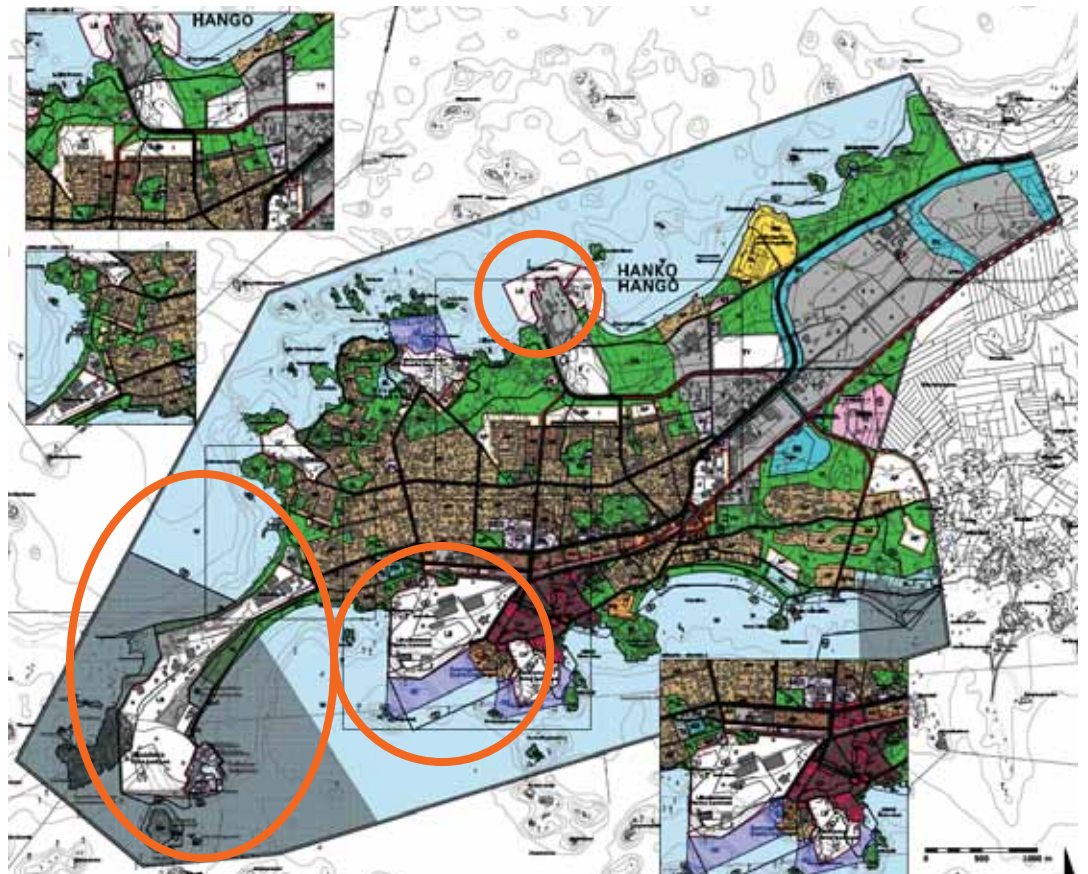
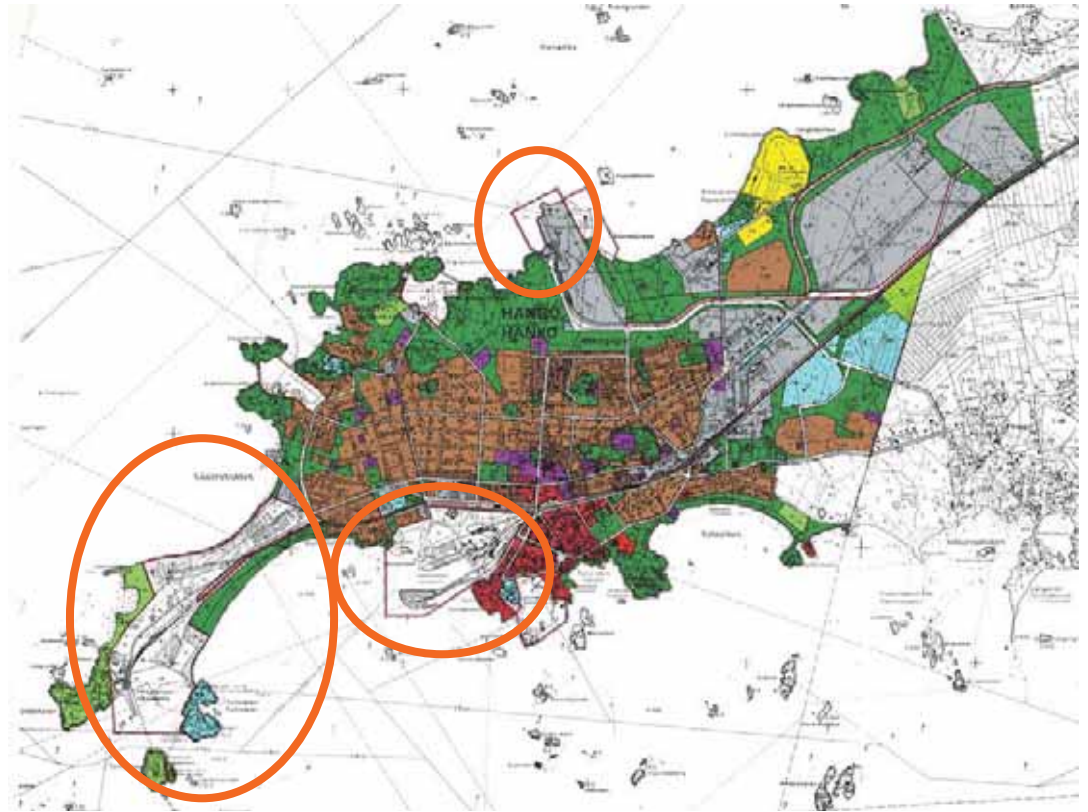
LUONNOS 22.9.2009

Teollisuusalueet / Industriområden



LUONNOS 22.9.2009

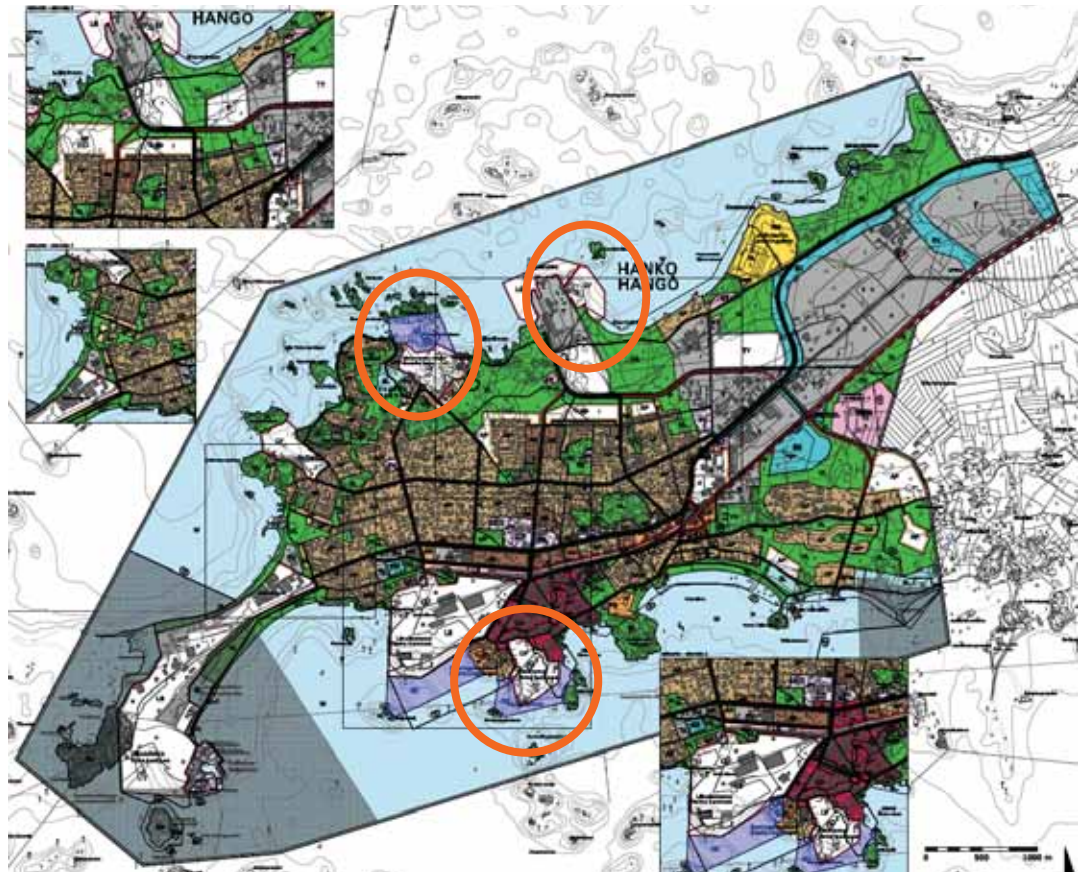
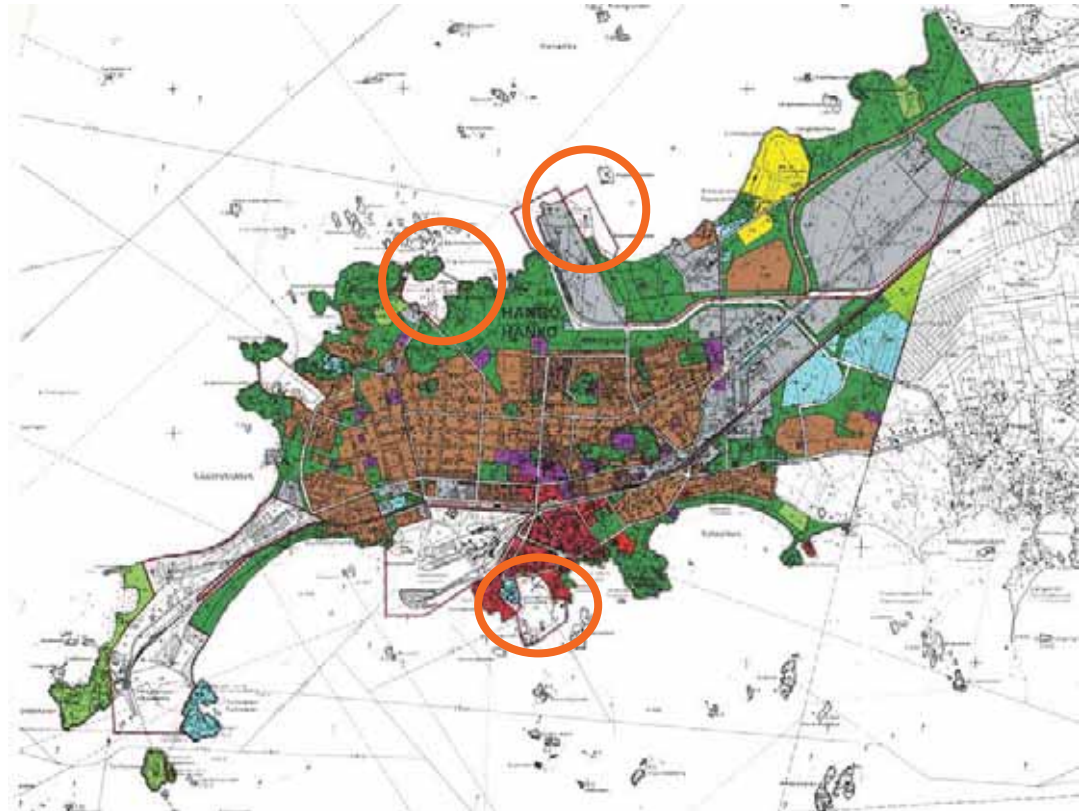
Satama-alueiden laajentaminen / Utvidgning av hamnområdena



Länsisatama, ulkosatama ja Koppnäsudden. / Västra hamnen, Yttre hamnen och Koppnäsudden.

LUONNOS 22.9.2009

Venesatamien laajentaminen / Utvidgning av båthamnarna



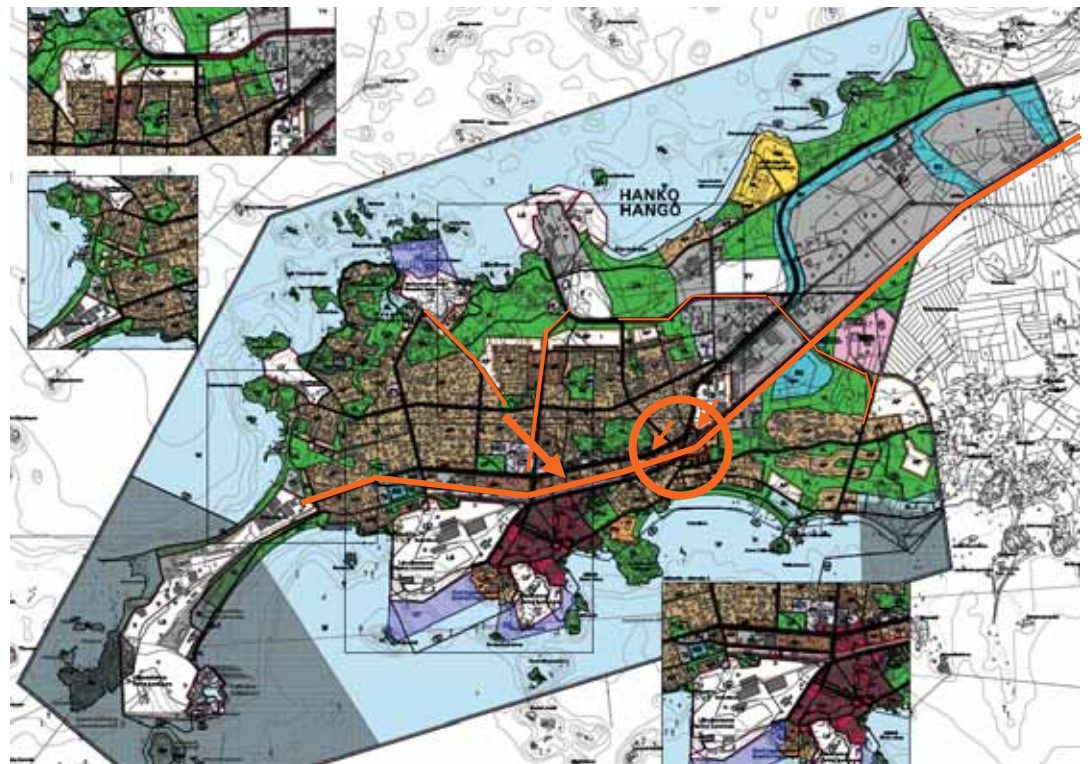
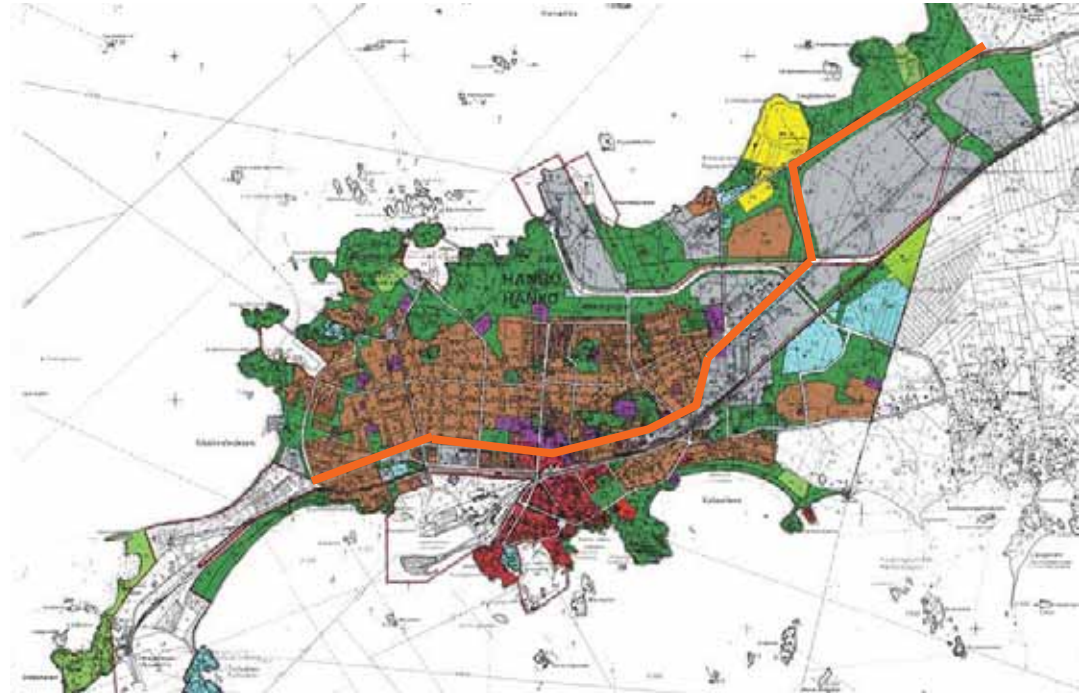
Hangonkylän satama, Itäsatama ja Koppnäsudden. / Hangöbyhamnen, Östra hamnen och Koppnäsudden.

LUONNOS 22.9.2009

Liikenneverkko / Trafiknätet.

Esplanadin rauhoittaminen läpiajoliikenteeltä ja kevyen liikenteen yhteydet liikenneselvityksen mukaisesti.

Fredandet av Esplanaden från genomfartstrafik och förbindelser för lätt trafik enligt trafikutredningen.



Raskaan liikenteen pääväylät, uudet liikennejärjestelyt ja kevyen liikenteen väylät sekä alikulut. / Huvudleder för tung trafik, nya trafikarrangemang och lätttrafikleder samt gångtunnlar.

5 Liittyvät asiakirjat / Bifogade dokument

Liikenne / Trafik

Kaupunkikuva / Stadsbild

Asukaskysely / Invånarenkät

Kaupan palveluverkkoselvitys / Utredning över det kommersiella servicenätet